



Отчет

о спортивном горном походе 1 к.с.
по Западному Кавказу (Архыз),
пройденном с 14 по 23 августа 2022 года
Маршрутная книжка № 27/3-105.

Руководитель:

Барченков Иван

e-mail: i-barchenkov@mail.ru

Москва, 2022

Оглавление

1.	Справочные сведения о походе	5
1.1.	Проводящая организация	5
1.2.	Выпускающая организация.....	5
1.3.	Справочные сведения о маршруте	5
2.	График маршрута заявленный	6
3.	График маршрута пройденный.....	7
4.	Пройденная нитка маршрута на карте	8
5.	Высотный график похода.....	10
6.	Отклонения от графика и их причины.....	10
7.	Организация путешествия.....	11
7.1.	Идея похода	11
7.2.	Подготовка участников	11
7.3.	Характеристика района	13
7.3.1	МЧС и страхование.....	14
7.3.2	Мобильная связь	14
7.4.	Заезд, выезд.....	15
8.	Список участников.....	16
9.	Техническое описание и дневник похода.....	17
9.1.	Пер. Софийское седло (н/к, 2571, радиально) – 14.08.2022	17
9.2.	Пер. Иркиз (1А, 2880) – 15.08.2022.....	24
9.3.	Пер. Кёльауш (н/к, 2880) + пер. Караджаш (1А, 2960) - 16.08.2022	29
9.4.	17.08.2022.....	35
9.5.	Пер. Аюлю (н/к, 2874) + пер. Темир-Кулак + вер. Темир-Кулак (1А, 3187, радиально) - 18.08	38
9.6.	Пер. Речепста (1А, 2900) – 20.08.	47
9.7.	Пер. Мылгвал (1А, 2848) + пер. Агур Северный (1А, 2997) + пер. Федосеева (1А, 2987) – 21.08.	51
10.	Приложения	59
10.1.	Полезные материалы	59
10.2.	Снятые перевальные записки	60
10.3.	Список снаряжения.....	71
10.4.	Отчет реммастера.....	73
10.5.	Отчет медика о травмах в походе.....	74
10.6.	Отчет завхоза.....	74

10.7. Отчет финансиста	75
10.8. Расположение пастбищ в районе пер.Речепста – оз.Кяфар.....	75

Принятые сокращения

вер.	вершина
дол. р.	долина реки
к.с.	категория сложности
м.н.	место ночевки
оз.	озеро
пер.	перевал
прав.	правый
р.	река
НУ	начальный уровень
ПВД	поход выходного дня
ПСР	поисково-спасательные работы
ТГТ	техника горного туризма
ЧХВ	чистое ходовое время

1. Справочные сведения о походе

1.1. Проводящая организация

Московский клуб туристов «Вестра»

Адрес:

Москва, Студеный проезд, д.7

Сайт:

<http://westra.ru/>

1.2. Выпускающая организация

Московский клуб туристов «Вестра»

Адрес:

Москва, Студеный проезд, д.7

Сайт:

<http://westra.ru/>

Маршрутная книжка:

27/3-105

1.3. Справочные сведения о маршруте

Вид туризма горный

Район Западный Кавказ, Архыз

Категория сложности 1 (первая)

Сроки проведения 14 августа – 23 августа 2022

Продолжительность 10 дней

Протяженность 89 км

Набор высоты 6213 м

Нитка маршрута Поляна Таулу – дол. р. София – пер. Иркиз (1А, 2880) – Софийские озера – пер. Кёльауш (н/к) – пер. Караджаш (1А, 1960) – дол. р. Псыш – дол. р. Белая – пер. Аюлю (н/к) – пер. Темир-Кулак (1А, 3000) – в. Темир-Кулак – дол. р. Малая Дукка – дол. р. Дукка – дол. р. Архыз – пер. Речепста (1А, 2900) – дол. р. Кызылчук – дол. р. Кяфор – связка 1А пер. Мылгвал (2848) + пер. Агур Северный (2997) + пер. Федосеева (2987) – трасса 91Н-016

2. График маршрута заявленный

Даты	Дни пути	Участки маршрута	Спуск, м	Набор, м	км	Способ передвижения
14.08	1	Приезд в Невинномысск. Трансфер до поляны Таулу на автобусе.	-	-	0	Поезд,
14.08	1	Поляна Таулу – дол. р. София – пер. Софийское седло. <i>Занятие «Горообразование и рельеф».</i>	701	1177	15,4	Пешком
15.08	2	Дол. р. София – пер. Иркиз 1А – Софийские озера. <i>Занятия: «Движение по осыти и курумнику», «Преодоление водных препятствий».</i>	78	923	4,6	Пешком
16.08	3	Софийские озера – пер. Кёльяуш н/к – пер. Караджаш 1А – дол. р. Псыш – дол. р. Белая.	1487	685	13	Пешком
17.08	4	Дол. р. Белая – пер. Аюлю н/к – пер. Темир-Кулак 1А – в. Темир-Кулак – оз. Семицветное.	769	1149	9,5	Пешком
18.08	5	Оз. Семицветное – пер. Дукка н/к – дол. р Большая Лаба – пер. Дукка мал 1А – пер. Надозерный 1А – оз. Аркасарское.	1063	1082	9	Пешком
19.08	6	Оз. Аркасарское – дол. р. Малая Дукка – дол. р. Дукка – дол. р. Архыз.	746	170	9,8	Пешком
20.08	7	Дол. р. Архыз – пер. Речепста 1А – дол. р. Кызылчук – дол. р. Кяфор – оз. Кяфор.	954	1436	13,5	Пешком
21.08	8	Оз. Кяфар – пер. Мылгвал 1А – пер. Агур северный 1А – пер. Федосеева 1А – 91Н-016 (точка трансфера до ж.д. платформы Невинномысская).	1475	800	10,6	Пешком
22.08	9	Запасной день.	-	-	-	Пешком
23.08	10	Отъезд с Невинномысской.	-	-	-	Поезд

3. График маршрута пройденный

День	Дата	Участки маршрута	Спуск, м	Набор, м	Путь, км	Способ передвиже ния
1	14.08	Приезд в Невинномысск, трансфер до поляны Таулу	-	-	0	Поезд, автомобиль
1	14.08	Поляна Таулу – дол. р. София – пер. Софийское седло	701	1177	15,4	Пешком
2	15.08	Дол. р. София – пер. Иркиз 1А – Софийские озера	78	923	4,6	Пешком
3	16.08	Софийские озера – пер. Кёльауш н/к – пер. Караджаш 1А – дол. р. Псыш	1487	685	13	Пешком
4	17.08	Дол. р. Псыш – дол. р. Белая – оз. Белореченское	153	1140	7,5	Пешком
5	18.08	оз. Белореченское – пер. Аюлю н/к – пер. Темир-Кулак 1А – в. Темир- Кулак – оз. Семицветное дол. – р. Большая Дукка	1063	1082	9	Пешком
6	19.08	Дол. р. Большая Дукка – дол. р. Малая Дукка – дол. р. Дукка – дол. р. Архыз	746	170	9,8	Пешком
7	20.08	Дол. р. Архыз – пер. Речепста 1А – дол. р. Кызылчук – дол. р. Кяфар – оз. Кяфар	954	1436	13,5	Пешком
8	21.08	Оз. Кяфар – пер. Мылгвал 1А – пер. Агур северный 1А – пер.Федосеева	1475	800	10,6	Пешком
9	22.08	Запасной день	-	-	-	
10	23.08	Трасса 91Н-016. Отъезд с Невинномысской.	-	-	-	Поезд, автомобиль

4. Пройденная нитка маршрута на карте

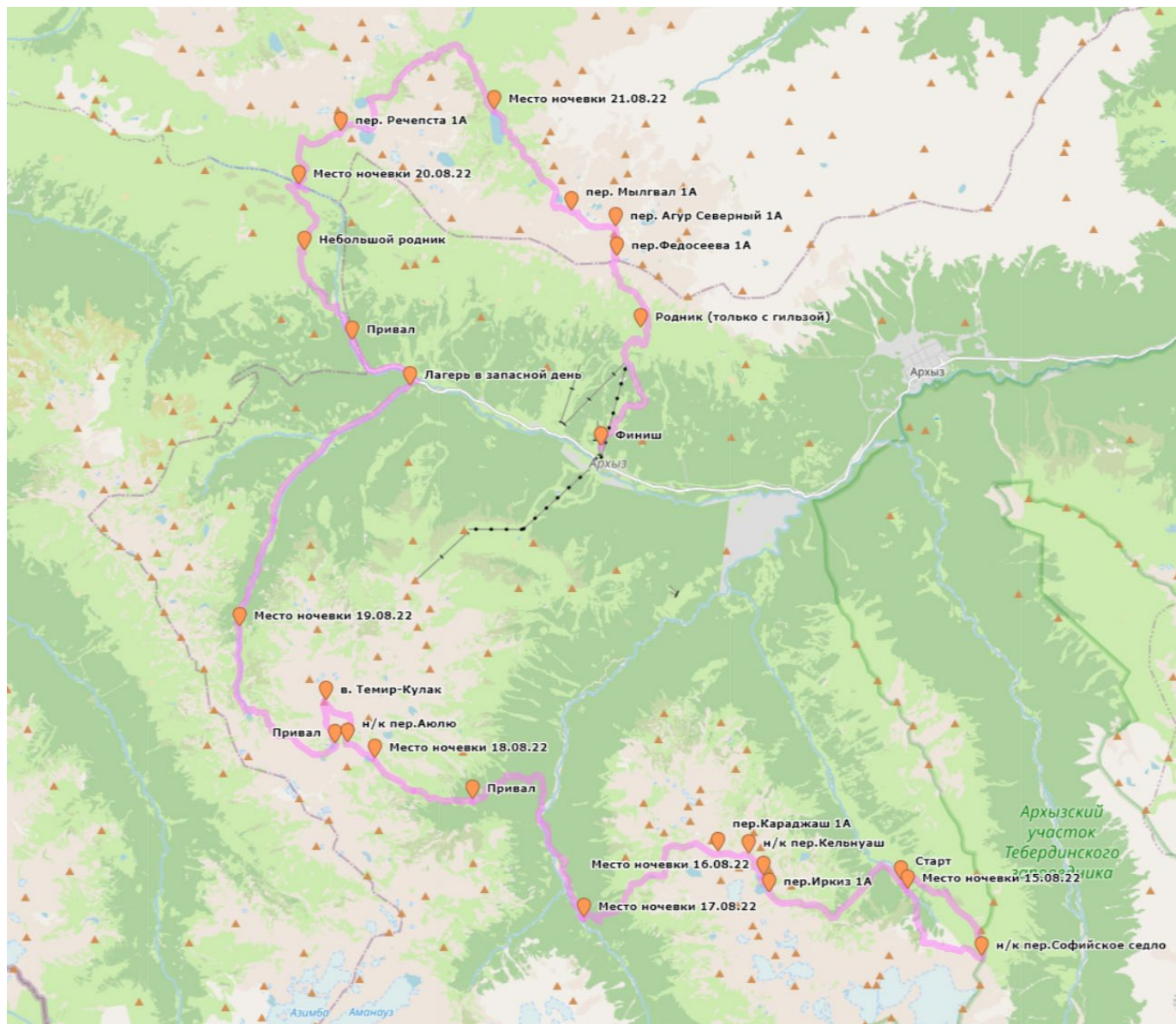


Рисунок - 1. Общая карта пройденного маршрута

Пройдено всего перевалов и вершин:

Из них перевалов 1А	6
перевалов н/к	3
вершин	1
Максимальная высота	3155 м
Максимальная высота ночёвки	2719 м
Общий набор высоты	6213 м
Общий сброс высоты	6200 м
Общая протяженность маршрута	78 км
ЧХВ маршрута	49:26

5. Высотный график похода

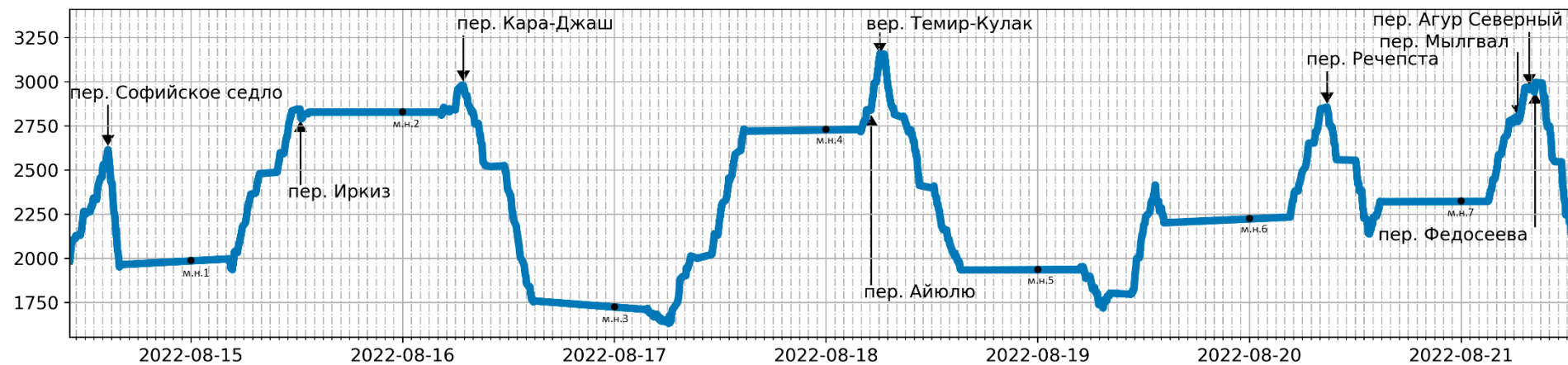


Рисунок - 2. Высотный график похода

6. Отклонения от графика и их причины

Запланированные пер. Дукка н/к, дол. р Большая Лаба, пер. Дукка мал 1А, пер. Надозерный 1А и оз. Аркасарское не были пройдены в связи с отставанием от графика маршрута в третий день похода. 16 августа при спуске более чем на 1400м часть группы начала отставать, в связи с чем было принято решение в этот день встать на ночевку раньше. Рекомендуется разбить путь от стоянки на Софийских озерах до дол.р. Псыш на два дня, с ночевкой в районе оз.Кувшинки, для меньшей динамики сброса высоты. В следующий день при наборе высоты отставание не сокращалось, поэтому группа выбрала запасной вариант маршрута через долину реки Большая Дукка и далее по долине реки Архыз.

7. Организация путешествия

7.1. Идея похода

Поход задумывался как доступный и по снаряжению, и по умениям поход первой категории сложности, чтобы познакомиться с горной местностью, каменистыми видами, горными реками и озерами. Лейтмотивом похода послужила подстройка группы под средний темп скорости, ориентируясь на усталость отдельных членов, что позволило комфортно проходить маршрут всем участникам путешествия.

7.2. Подготовка участников

Подготовку к походу можно разделить на три части:

- 1) теоретические занятия,
- 2) практические занятия, включая ПВД и ПСР,
- 3) ТГТ и кросс-поход.

Теоретические занятия проходили на территории клуба «Вестра».

В рамках практической подготовки были занятия в парках Москвы и ближайшего Подмосковья. Отдельно отрабатывали падение на снежном склоне и самозадержание на снегу с помощью ледоруба, переноску пострадавшего разными способами, брод, спуск-подъем по склону спортивным способом, ПСР, ориентирование и другое.



Рисунок - 3. Тренировки перед походом



Рисунок - 4. Тренировка поисково-спасательных работ

В рамках допуска к горному походу от школы НУ клуба «Вестра» были зачетные выходы:

- ТГТ



Рисунок - 5. Техника горного туризма

- Кросс-поход




Рисунок - 6. Кросс-поход

7.3. Характеристика района

Архыз был выбран в качестве района для горного похода в связи с тем, что данная географическая территория изобилует перевалами разной категоричности, что дает возможность построить большое количество разных маршрутов (разной категории сложности), большим количеством озер и рек, что облегчает поиски воды для ходовых дней и приготовления пищи. Не маловажным стала хорошая транспортная доступность района.

Следуя вышеперечисленному, можно выделить плюсы и минусы данного района:

Плюсы	Минусы
Транспортная доступность	Наличие большого количества туристов

Разнообразие местности, флоры и фауны (скалы, камни, озера, реки, деревья, цветы, множество животных)	Большое количество пасущихся животных на определенных участках района, что отяжеляет свободное использование воды без кипячения
Легкодоступность питьевой воды	
В некоторых местах на маршруте (особо туристических) встречаются кафе с хычинами	

Касаемо большого количества туристов, можно сказать, что это является проблемой в легкодоступных туристических местах. Таких, как Софийские водопады, перевал Иркиз, Софийские озера, перевал Федосеева.

Как говорят бывалые в Архызе туристы, в начале августа погода в этом районе благоприятная, без значительных осадков и резких перепад температур. Несмотря на это группа была подготовлена к плохим погодным условиям и запаслась защитой от дождя.

7.3.1 МЧС и страхование

Для постановки на учет в МЧС районе Карачаево-Черкесии делается заявка по телефону +7(878)-22-66-200, либо через сайт https://forms.mchs.gov.ru/registration_tourist_groups. У группы имелся координатор в Москве.

Группа страховалась в «ЕВРОИНС» по программе страхования СтандартПлюс.

7.3.2 Мобильная связь

Считалось, что в данном районе хорошо ловит оператора телефонной связи Мегафон, однако на всем пути он не ловил, поэтому большая часть общения с координатором производилась через МТС. Стоит заметить, что Теле2 в районе Карачаево-Черкесии не имеет своих вышек телефонной связи, поэтому в течение 5 часов связь переключается на другого оператора, что стоит учесть по прибытии в Невиномысск. В начале маршрута платный интернет был в кафе «у Белочки» на Софийской поляне. В течении похода связь была на пер. Караджаш, в долине реки Архыз рядом с г. Дукка. Были попытки в районе р. Псыш планировалось выйти на связь около погранзаставы и на вер. Темир-Кулак, так как по некоторым отчетам связь там была, однако нам не повезло в этих местах выйти на связь.

7.4. Заезд, выезд

Заброска группы осуществлялась на поезде Москва — Невинномысск №146ЭА Ингушетия, вместе со всем необходимым для всего похода снаряжением и питанием. Билеты на поезд покупали за неделю до похода, средняя цена билета туда и обратно на участника составила 9500 руб. Руководитель группы прибыл чуть позже на автобусе Москва — Нальчик. До поляны Таулу в Архызе, мы договорились о трансфере, водитель Вячеслав тел.: +7 (928) 359-94-25. Вся группа смогла поместиться в предложенный автомобиль Hyundai Grand Starex на 8 мест с аэробоксом на крыше. Цена туда обратно на 8 человек со всем снаряжением составила 18 500 руб. Обрато был поезд Москва — Невинномысск №049ЧА ПАСС.

8. Список участников

№	Фото, ФИО участника	Год рождения	Туристический опыт	Обязанности в группе
1	 Барченков Иван Андреевич	1991	2к.с. ГУ Архыз; 2к.с. с эл. 3к.с. ГУ Терской Ала-Тоо; 4к.с. ГУ Алтай	руководитель
2	 Кирюшин Сергей Алексеевич	1997	1 ст. Орехово - Зуево	завхоз
3	 Опалат Валерия Николаевна	1997	1 ст. Орехово - Зуево	хронометрист, летописец
4	 Матвеева Елизавета Андреевна	1999	1 ст. Орехово - Зуево	реммастер
5	 Ульянов Герман Сергеевич	2003	1 ст. Орехово - Зуево	снаряженец
6	 Уштанит Анастасия Игоревна	2000	1 ст. Орехово - Зуево	медик
7	 Шиманогов Игорь Николаевич	1999	1 ст. Орехово - Зуево	финансист
8	 Штондин Павел Николаевич	1983	1 ст. Орехово - Зуево	штурман, фотограф

9. Техническое описание и дневник похода

9.1. Пер. Софийское седло (н/к, 2571, радиально) – 14.08.2022

Категория трудности	н/к
Широта (WGS84)	43 ° 26 ' 2.76 " N
Долгота (WGS84)	41 ° 17 ' 48.66 " E
Высота, м	2571
Расположение	Софийский хребет, к востоку от вер. София. Соединяет долины рек София и Кизгыч.
Характер склонов	Летом – травянистый, местами травянисто-осыпной.
Необходимое снаряжение	Каски, треккинговые палки. По пути через Софийские водопады стоит взять мембранные куртки и гамаши.
Прохождение	14 августа 2022 года

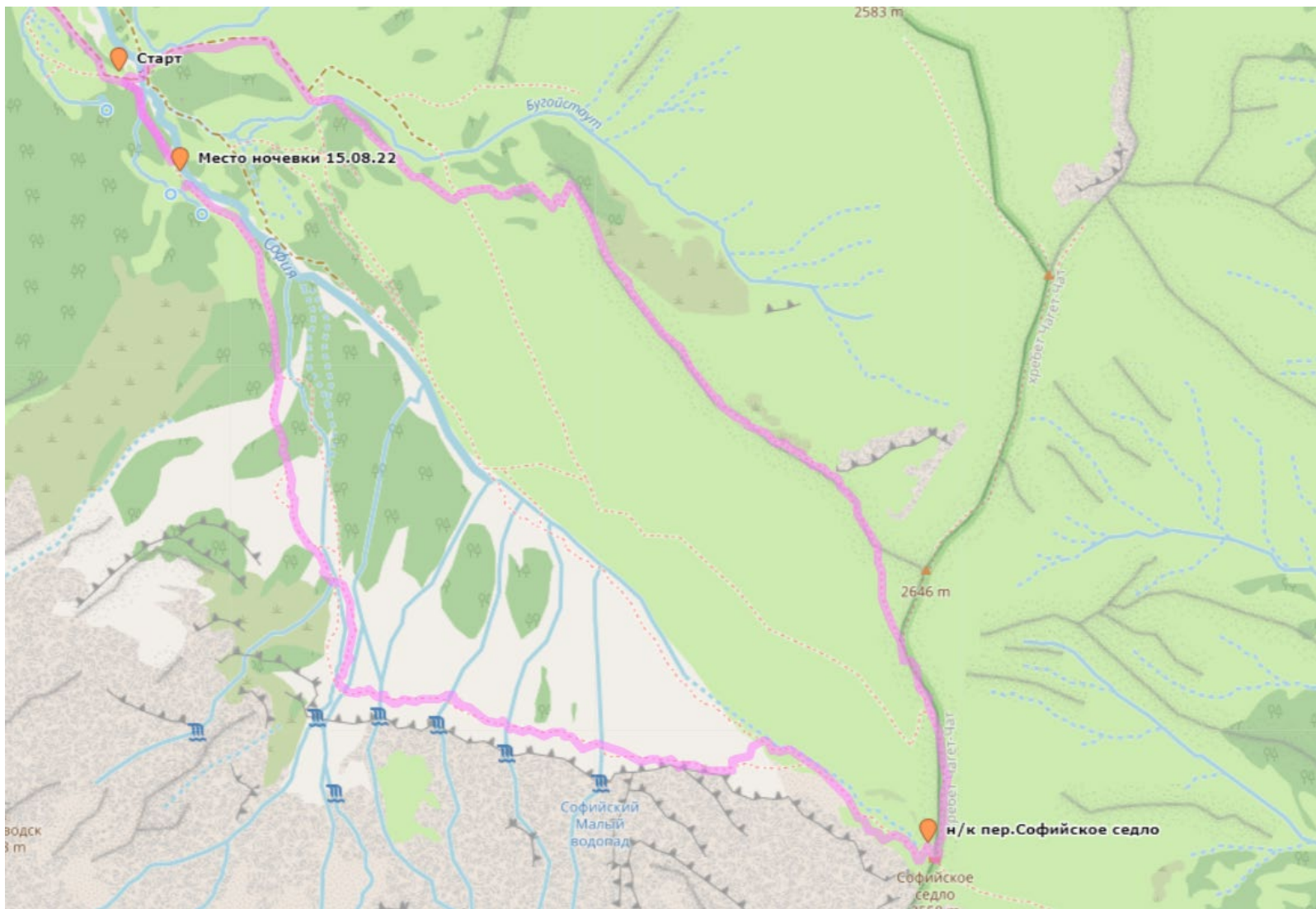


Рисунок - 7. Маршрут 14.08 пер.Софийское седло



Рисунок - 8. Путь от дол.р София

В 7:00 мы выехали в сторону поляны Таулу. В 9:15 водитель остановился в туристическом месте у подножия горы Мицешта, где находится Лик Христа (в гроте хребта Мицешта). У подножия много лавочек, магазинов, где можно купить сувениры, игрушки, еду, сходить в платный туалет и перекусить. Мы позавтракали хычинами по-балкарски. В среднем один хычин и чай вышли в 200–250 рублей. Примерно в 10 часов мы поехали дальше.

От поляны Таулу до Софийской поляны добрались на буханке, чтобы сэкономить время. В 12:30 приехали на место, встретились с начальником школы НУ.


13:15 отправились в радиальный выход через Софийские водопады на пер. Софийское седло. Один участник почувствовал недомогание и остался в лагере с начальником школы. Путь до водопадов идет по набитой тропе, в основном, по каменистому склону, здесь в августе много туристов-любителей в неподходящей для трекинга одежде и обуви. К первому водопаду мы пришли в 14:30, сделали небольшой привал. Дальше тропа идет вдоль трех водопадов, где людей значительно меньше. Здесь

ветер сильно разносит поток нисходящей воды от водопадов, можно промокнуть, поэтому пригождаются мембранные куртки, а при бурном потоке и гамаши. Пересечение всех Софийских водопадов является хорошей тренировкой брода без рюкзаков в самом начале похода. Отрабатывается правильная постановка ноги и аккуратное движение в потоке горных рек.



Рисунок - 9. Софийские водопады

До пер. Софийское седло тропа промаркирована, характер склона травянисто-осыпной, местами встречаются скользкие корни рододендрона. Движение группы было в темпе 50 минут и 10 минут привал.



По пути встретился снежник и было решено организовать на нем тренировку «Передвижение по снежному склону». На естественном рельефе отрабатывали правильное использование палок и ледорубов, формирование ступеней из снега и движение группой, вся работа заняла у нас 20 минут.

В 17:05 поднялись на пер. Софийское седло, перевальную записку не нашли, хотя турики были. Погода была малооблачная, а настроение группы отличное.

От перевала тропа идет со стороны хребта Чагет-Чат до Софийской поляны. Склон на всем участке травянисто-осыпной с уклоном в 15`- 20`.

В лагерь вернулись около 18:30, смеркалось. Вечером было организовано поздравление руководителя с днем рождения и вкусные хычины

по-карачаево-черкесски. Отбой в 21:30.



Рисунок - 10. пер.Софийское седло



Рисунок - 11. Путь от пер.Софийское седло до лагеря

Расчет ходового времени:

Участок	ЧХВ
От лагеря на Софийской поляне до первого водопада	01:00
От первого водопада до места тренировки	01:35
Тренировка на снежнике	00:20
От места тренировки до пер. Софийское седло	00:25
От пер. Софийское седло до лагеря на Софийской поляне	01:10
<i>Итого:</i>	<i>03:30</i>

9.2. Пер. Иркиз (1А, 2880) – 15.08.2022

Категория трудности	1А
Широта (WGS84)	43 ° 26 ' 53.999 " N
Долгота (WGS84)	41 ° 13 ' 57 " E
Высота, м	2880
Высота по треку	2830
Расположение	Софийский хребет. Соединяет реку Ак-Айры (р. София, р. Зеленчук Бол.) и оз. Кашха-Эчкичат.
Характер склонов	Летом – скально-осыпной.
Необходимое снаряжение	Каски, треккинговые палки.

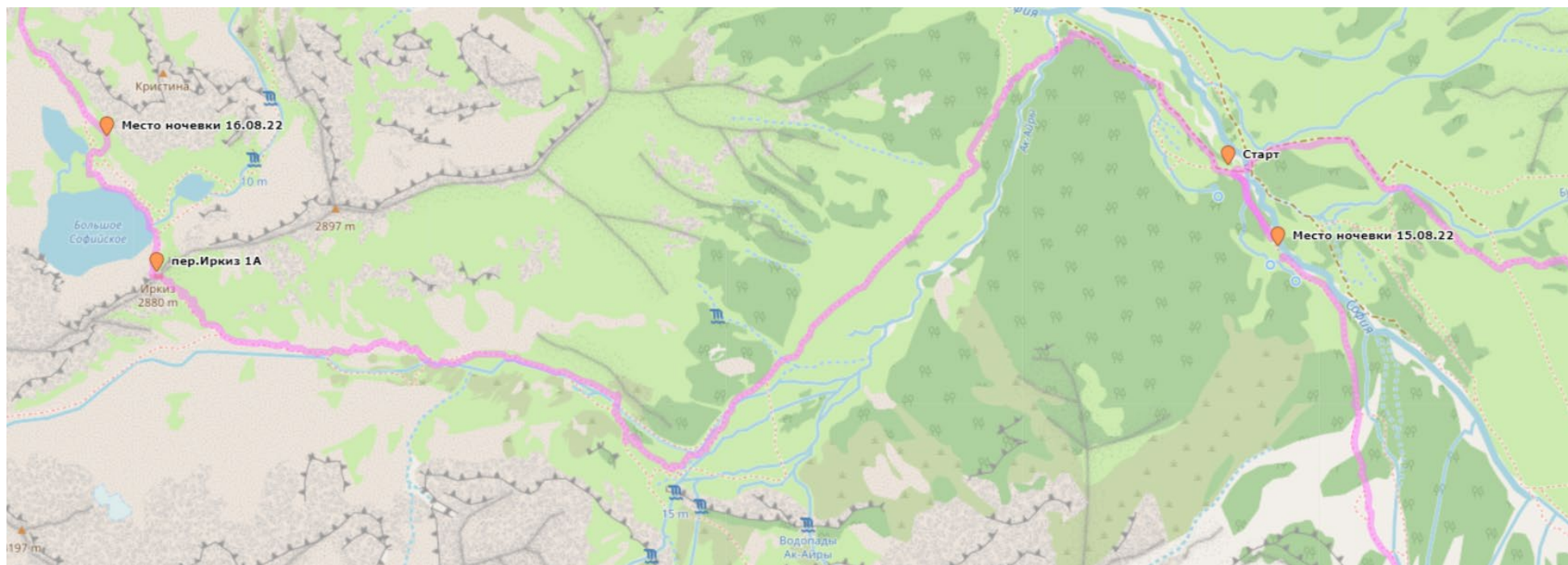


Рисунок - 12. Маршрут дол.р.София – пер.Иркиз – Софийские озера

Общий подъем в 5:00. Пасмурно, небольшой дождь. На протяжении всего дня все участники группы использовали каски и треккинговые палки. На выход разделились на две группы: в 6:40 стартовали двое из группы вместе с Натальей Панковой, чтобы проверить свои силы. Остальная часть группы вышла в 7:25. Дождь закончился, небольшая облачность и солнце. Подошли к бревенчатой переправе через р. Ак-Айра, в качестве самостраховки использовали палки. Далее прошли подъем по тропе вдоль деревьев до террасы с небольшим березовым лесом, привал. Продолжаем движение по тропе через высокий луг в режиме 45 минут движение 15 минут привал. Спустя один привал добираемся тропы через заросли рододендрона, где дорога поворачивает направо. Слева открывается красивый вид на водопады. Начинается резкий подъем по травянисто-осыпному склону (около 25'), по мере продвижения склон становится более пологим. В 11:00 остановка на обед около крупных камней. Из-за отсутствия воды поблизости часть группы спустилась на 50 метров для набора воды к обеду.



Рисунок 13 - Совместное фото с Натальей Панковой



Рисунок 14 Преодоление р. Ак-Айра по бревну



Рисунок - 15. Маршрут до пер.Иркиз

В 13:00 начали подъем по тропе вдоль морены. В 13:50 дошли до перевального взлета. Прохождение травянисто-осыпного склона перевала Иркиз с тропой в виде серпантина и уклоном от 25' до 35' в августе затруднено наличием большого количества неподготовленных туристов на пути, в связи с этим стоит с особой осторожностью следить за наличием падающих камней. В 14:30 вышли на перевал Иркиз, сняли записку группы туристов из Краснодара от 14.08.2022. Перевал скально-осыпной, перевальная седловина узкая, мест под палатки нет, пройден с юга на север, высота 2830 м.

15:20 спуск с Иркиза в сторону Софийских озер по каменистой тропе, спуск 50 метров правее от Большого Софийского озера. Через 10 минут вышли на озера, погода солнечная. Так как запланированное место для стоянки было занято, часть группы отправилась искать свободное место. Стоянку организовали географически правее Северного Софийского озера на холме, в дали от туристов. Первый категорийный перевал отметили арбузом. Ближе к ночи к лагерю подошли Кубанские туры. Ужин в 19:00, отбой в 20:00.



Рисунок - 16. Фото на стоянке с арбузом



Рисунок - 17. Дорога к пер.Иркиз

Расчет ходового времени:

Участок	ЧХВ
От дол. р. София до бревенчатой переправы через р. Ак-айра	00:20
От переправы через р. Ак-айра до террасы	00:15
От террасы до обеда	02:15
От обеда до перевального взлета	00:30
От перевального взлета до перевала Иркиз (1А)	01:00
От перевала Иркиз до Большого Софийского озера	00:10
От Большого Софийского озера до места стоянки	00:15
<i>Итого:</i>	<i>04:45</i>

**9.3. Пер. Кѣльауш (н/к, 2880) + пер. Караджаш (1А, 2960) -
16.08.2022**

Категория трудности	н/к	1А
Широта (WGS84)	43 ° 27 ' 24.96 " N	43 ° 27 ' 23.911 " N
Долгота (WGS84)	41 ° 13 ' 34.38 " E	41 ° 13 ' 1.913 " E
Высота, м	2880	2960
Расположение	Софийский хребет. Соединяет р. Кашха- Эчки-Чат (р. София) и р. Гаммешчат (р. София).	Софийский хребет. Соединяет р. София (р. Зеленчук Бол.) и р. Караджаш Зап. (р. Псыш, р. Зеленчук Бол.)
Характер склонов	Летом – травянисто - осыпной.	Летом – скально-осыпной
Необходимое снаряжение	Каски, треккинговые палки.	



Рисунок - 18. Маршрут – Софийские озера – пер.Кёльауш – пер.Караджаш – дол.р.Псыш

Общий подъем в 5:00, завтрак в 6:00, выход в 7:20 по тропе в сторону северо-запада на перевал Кёльауш. Состояние группы отличное, все участники в хорошем самочувствии. Преодолеваем каменисто-осыпной склон, по пути проходим небольшие морены. Путь состоит из небольшого спуска, около 50 метров, за которым следует подъем примерно на ту же высоту. До перевала доходим быстро, всего за 30 минут. Погода ясная, ветреная. Сняли записку группы двух альпинистов из г. Астрахань от 14.08.2022.



Рисунок - 19. Дорога на пер.Кёльауш




Рисунок 20 Тренировка самозадержания

Основная тропа идет в сторону озера Сапожок, так что группа свернула на северо-запад к перевалу Караджаш, время 8:00. По пути к цели встречаем большой снежник, удобный для отработки навыков самозадержания на снежном склоне. В 8:40 делаем временную стоянку для проведения тренировки. Продолжаем движение в сторону перевала Караджаш в 8:55. Остальной путь представляет из себя каменистую тропу. При подходе к перевальному взлету видно много “козлиных троп”: мелких дорожек, подъем по которым может сопровождаться обильным осыпанием склона. Характер перевала скально-осыпной, препятствие проходится на личной технике. На данном перевале важно выбрать нужную тропу, для успешного преодоления взлета. На предоставленном рисунке указан путь, выбранный группой, тропа идет серпантинном, поэтому каждый шел в своем темпе. В 9:50 сняли записку группы туристов из г. Валуйки от 15.08.2022 и сделали групповое фото на пер. Караджаш.

Погода солнечная, ветрено. Настроение группы бодрое, все готовится к затяжному спуску к реке Псыш.




Рисунок - 21. Дорога на пер. Кара-джаш



Рисунок - 22. Фото на перевале Кара-джаш




Рисунок - 23. Дорога вдоль оз.Сапожок

В 10:00 начали спуск с перевала Караджаш отправляемся в сторону озера Кувшинка. Среди туристов данное озеро так же известно под названием Кувшинки. В начале спуска с перевала преобладают морены. Далее тропа выходит на обзорную площадку откуда открывается красивый вид на гору Пшиш и на долину реки Псыш. Дальше спуск вдоль ручья по левой орографической стороне травянисто-осыпного склона. В ходе движения группа разбилась на две части: одна часть пошла организовывать обед, а другая разгрузила участника, у которого обострилась проблема с коленом.

Во время обеда было понятно, что с текущим темпом движения, группа не сможет дойти до запланированного места ночлега у р.Белая. Поэтому было решено только спуститься до р. Псыш и не переходить её. А уже на следующий день встать пораньше и нагнать данное отставание в графике маршрута.

В 14:20 вышли в сторону р. Псыш по грунтовой тропинке. Привал после обеда сделали на террасе, где стоит одинокое дерево с качелями. Ребята сделали красивые фотографии и проверили качели на прочность. Дальше начиналась петляющая тропа в хвойном лесу. Долгий спуск показался команде изнурительным, но небольшие остановки на сбор черники и малины хорошо отвлекали от грустных мыслей.

В 18:45 первые участники спустились к охотничьему домику у реки Псыш. Домик был занят группой туристов, поэтому место для ночлега выбрали рядом. Чтобы группа лучше отдохнула вечером был приготовлен фирменный безалкогольный глинтвейн. В качестве сюрприза Лера угостила всех ананасами в сахаре. Группу, в конце тяжелого походного дня обрадовали угощения. Отбой в 21:30.



Рисунок 14 Качели

Расчет ходового времени:

Участок	ЧХВ
От места ночевки до перевала Кёльауш	0:35
От перевала Кёльауш до места тренировки	0:40
От места тренировки до перевала Кара-Джаш	1:05
От перевала Кара-Джаш до озера Кувшинки	3:15
От озера Кувшинки до поляны	0:40
От поляны до места ночевки	2:35
<i>Итого:</i>	<i>8:50</i>

9.4. 17.08.2022

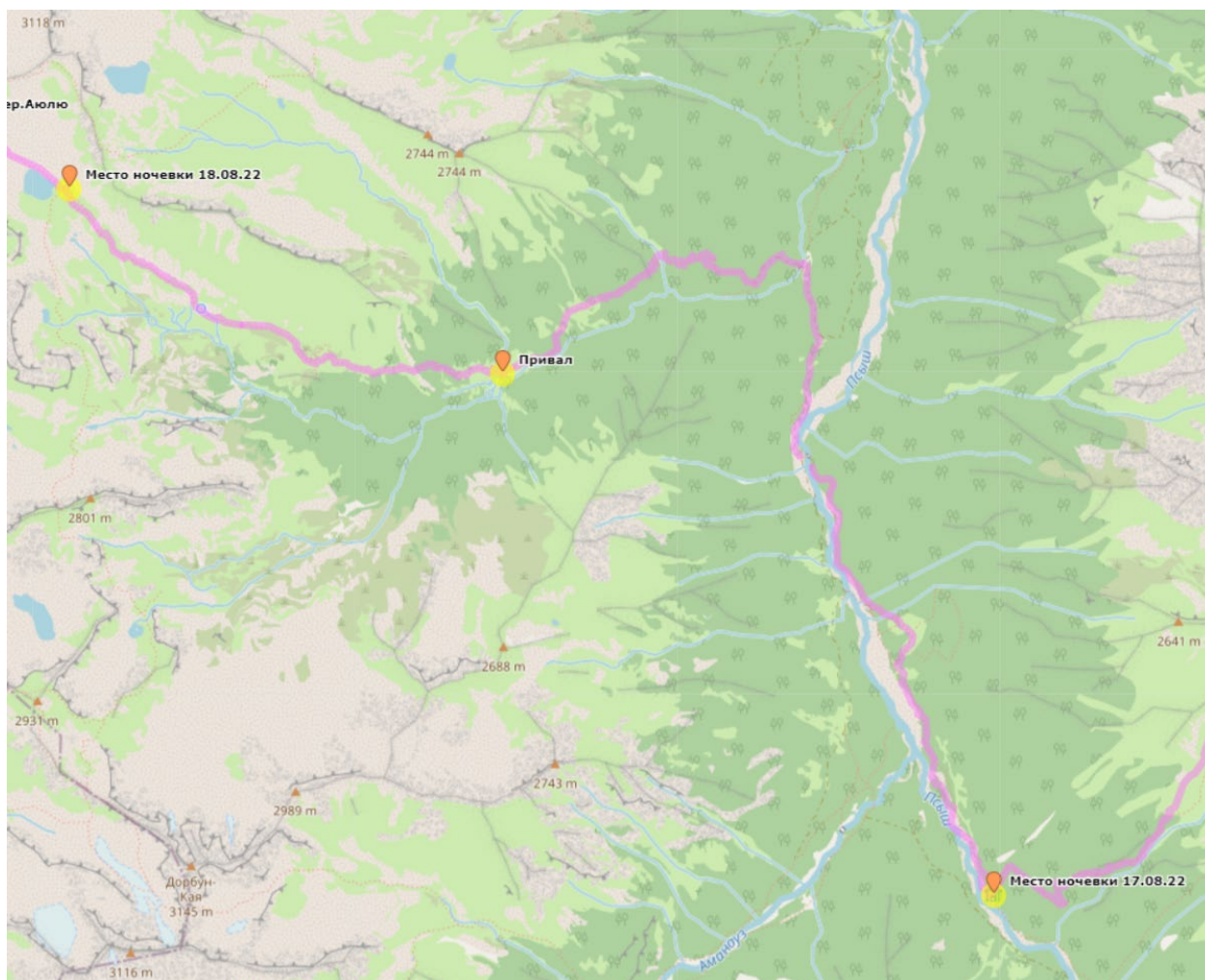


Рисунок - 24. Маршрут дол.р.Псыш – оз.Белореченское

Из-за отставания в графике подъем организован в 04:30. Утром погода была ясная и солнечная. В 6:30 группа начала движение вдоль реки Псыш в сторону моста. Тропа шла по лесу, часто выходя на высохшую часть русла. Параллельных троп много, чтобы не потеряться стоит двигаться единой группой, чтобы все были в зоне видимости. Встречаются записки для потерявшихся людей. Также стоит ориентироваться на синие метки экологической тропы.




Рисунок 25 Навесной мост через Псыш

В 7:30 организовали привал у хижины Басмача, дальше группа продолжила движение по тропе, преодолев реку Псыш по навесному мосту, оборудованного перилами. Охрана моста ведется пограничной службой при помощи видеонаблюдения.



Рисунок 26 Погранзастава

После пересечения моста группа продолжает движение по дороге на другом берегу реки, где она уходит левее, в сторону р. Белая через погранзаставу. На погранзаставе останавливаются для проверки паспортов, пропуска не требуются, проверка занимает около десяти минут. После этого продолжили движение до реки Белая, на пересечении с которой находится небольшая хычинная. Здесь стоит не пропустить тропу в сторону перевала Аюлю. Тропа имеет крутой подъем и уходит зиг-загом в лес, покрыта корнями деревьев, местами уклон составляет 30 градусов. Через 500 метров был малозаметный поворот вверх направо к пер. Аюлю (N 43°28'23.68", E 41°09'35.71"), а основная тропа продолжается к водопаду Белый. Тропа идет в лесу через горный ручей, где имеются непроходимые кусты красной смородины. На ужин медик организовал витаминный чай со смородиной. В 12:10 у реки в

березовой роще на поляне был организован обед. Здесь есть отличная возможность поставить палатки.



Рисунок 27 Стоянка на оз. Белореченском

В 14:00 вышли на тропу до оз. Белореченское, подъем шел по проторенной тропе травянисто-осыпного склона с уклоном 10-20°. Группа делала остановки примерно каждые 45 минут движения. Набор высоты на данном участке составил 700 метров. Стоит заметить, что на данном участке встречаются трупы крупного рогатого скота. К 18:00 группа достигает озера Белореченского, на котором была организована стоянка. Отбой в 21:30.

Расчет ходового времени:

Участок	ЧХВ
От места ночевки до моста через р. Псыш	01:35
От моста через р. Псыш до погранзаставы	0:13
От погранзаставы до водопада	01:37
От водопада до поляны	01:05
От поляны до оз. Белореченское	03:20
<i>Итого:</i>	<i>07:50</i>

9.5. Пер. Аюлю (н/к, 2874) + пер. Темир-Кулак + вер. Темир-Кулак (1А, 3187, радиально) - 18.08

Название	Пер. Аюлю	Пер. Темир-Кулак	Вер. Темир-Кулак
Категория трудности	летом: н/к	-	1А
Широта (WGS84)	43 ° 28 ' 53.832 " N		43 ° 29 ' 29.88 " N
Долгота (WGS84)	41 ° 6 ' 17.316 " E		41 ° 5 ' 54.54 " E
Высота, м	2874		3187
Расположение	Хребет Габулу. Соединяет р. Дукка (р. Архыз) и р. Белая (р. Псыш).	Хребет Габулу, юго-восточный хребет в сторону пер. Темир-Кулак, юго-западный поворачивает на 90 градусов и проходит мимо оз. Семицветное	
Характер склонов	Летом – скально- травянистый	Травянисто-осыпной	Скально-осыпной
Необходимое снаряжение	Каски, трекинговые палки.		

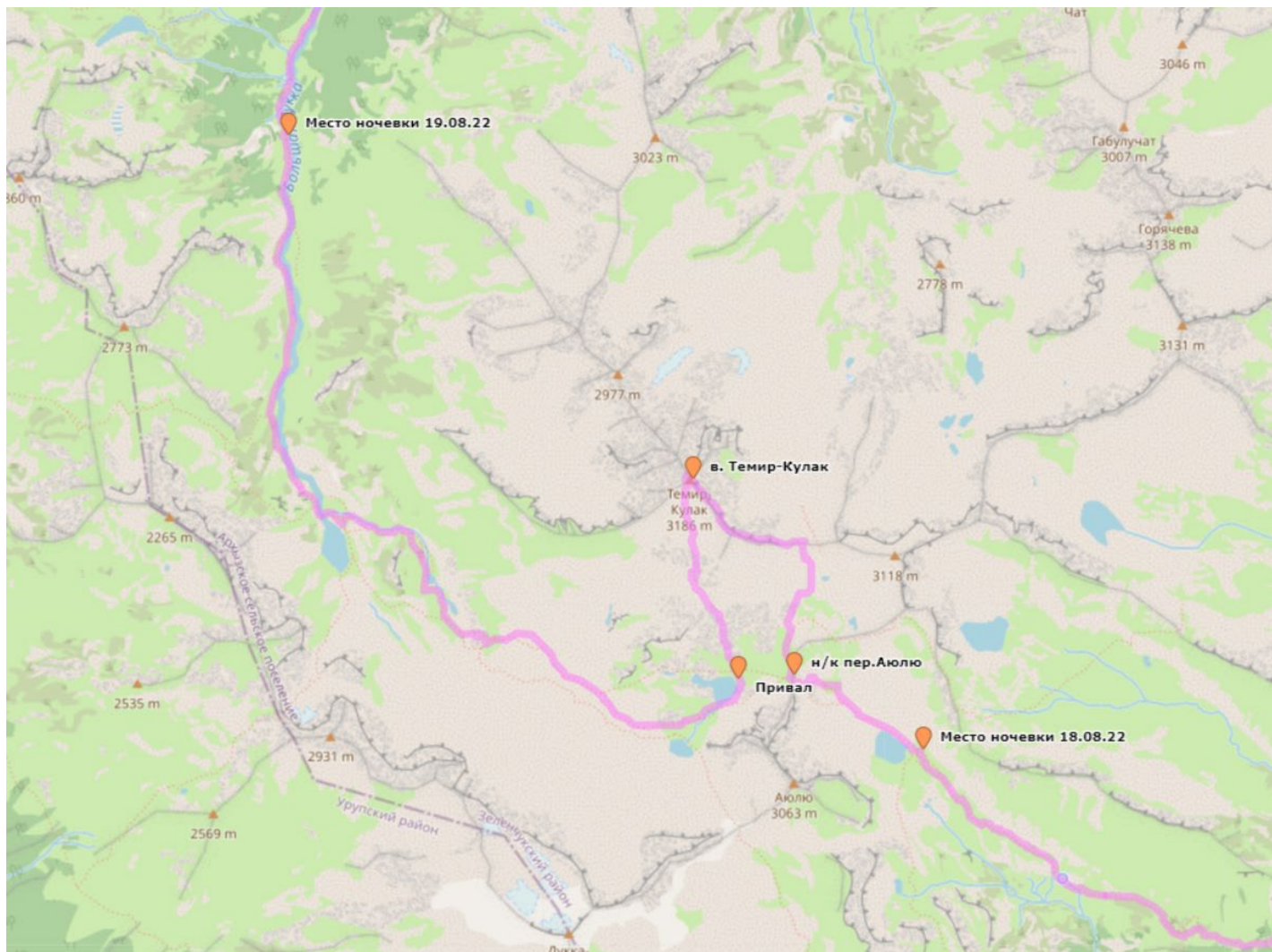


Рисунок - 27. Маршрут – оз.Белореченское – пер.Аюлю – в.Темир-Кулак – дол.р.Большая Дукка




Рисунок - 28. Вид с в.Темир-Кулак

Общий подъем в 4:30. Завтрак, сборы, выход группы к перевалу Аюлю с восточной стороны в 6:40, характер склона на подъеме к перевалу каменистый, небольшой участок снежника, ближе к перевалу – ярко выраженная тропа. При выборе правильного пути руководствовались все теми же туриками с синей меткой.

Группа поднялась на перевал в 7:40. После снятия записки и общего фото, в 8:00 часть



группы (4 человека: Барченков И., Ульянов Г. и Уштанит А., Штондин П.) радиальным выходом прошла связку перевал и вершина Темир-Кулак. Остальная часть группы (Кирюшин С., Опалат В., Матвеева Е., Шиманогов И.) дошла до оз. Аюлю и перенесла туда рюкзаки ушедших на вершину.

8:37 – первая часть группы сняла перевальные записки двух групп, организован привал. 8:50 – Начали движение по хребту в сторону вершины Темир-Кулак,

на участке встречаются тропы животных, до начала курумника шли по ним. Далее подъем вдоль хребта, траверсом, нередко встречаются живые камни. 9:19 – вершина взята, сняты записки тех же двух групп, организован привал, с высоты была видна вторая часть группы у озера. Обратная дорога была вдоль южной стороны вершины. Скалисто-осыпная часть склона была преодолена за 30 минут, далее траверсом был пройден крутой травянистый склон. В 10:50 первая часть группы спустилась с вершины Темир-Кулак и встретилась со второй. Организован общий полдник.



Рисунок - 29. Фото группы на привале на в.Темир-Кулак

В 11:40 группа отправилась к оз. Семицветное. Тропинка, на подходе к курумнику оборвалась. Турики в начале пути ведут по хорошим и удобным камням. Но отмеченную на карте тропу со временем сложно найти, а турики становятся ложными. 12:25 привал. После курумника вновь начинается хорошо утоптанная тропа вдоль безымянных озер до озера Семицветное.




Рисунок - 30. Движение от оз.Семицветное вдоль р.Большая Дукка

Следует отметить, что вечером прошлого дня было принято решение изменить маршрут на запасной: от оз. Семицветное до р. Архыз по долине р. Дукка без прохождения н.к. пер.Дукка, пер.Дукка малый 1А и пер. Надозерный 1А. Решение не идти 3

дополнительных перевала было обусловлено отставанием в графике запланированного маршрута.

В 13:40 организован обед на оз. Семицветное. В 15:10 продолжили движение вдоль реки Большая Дукка. На данном участке тропа тщательно промаркирована, на пути встречается множество туристов. Движение группы было в темпе 50 минут и 10 минут привал. Ландшафт вокруг преобразился, по пути стали появляться кустарники, цветы, не только хвойные, но и лиственные деревья. В ходе движения на крутом склоне один участник подвернул ногу. Его рюкзак частично разгрузили и наложили эластичный бинт на поврежденную ногу.

В 18.35 найдено место для ночевки вдоль реки Большая Дукка, отбой в 21.30.

Расчет ходового времени:

Участок	ЧХВ
От места ночевки до пер. Аюлю	00:50
От пер. Аюлю радиальный выход до вер. Темир-Кулак спуск к оз. Аюлю	02:30
От оз. Аюлю до оз. Семицветное	01:40
От оз. Семицветное до места ночевки около р. Большая Дукка	03:00
<i>Итого:</i>	<i>8:00</i>

6 день – 19.08.2022

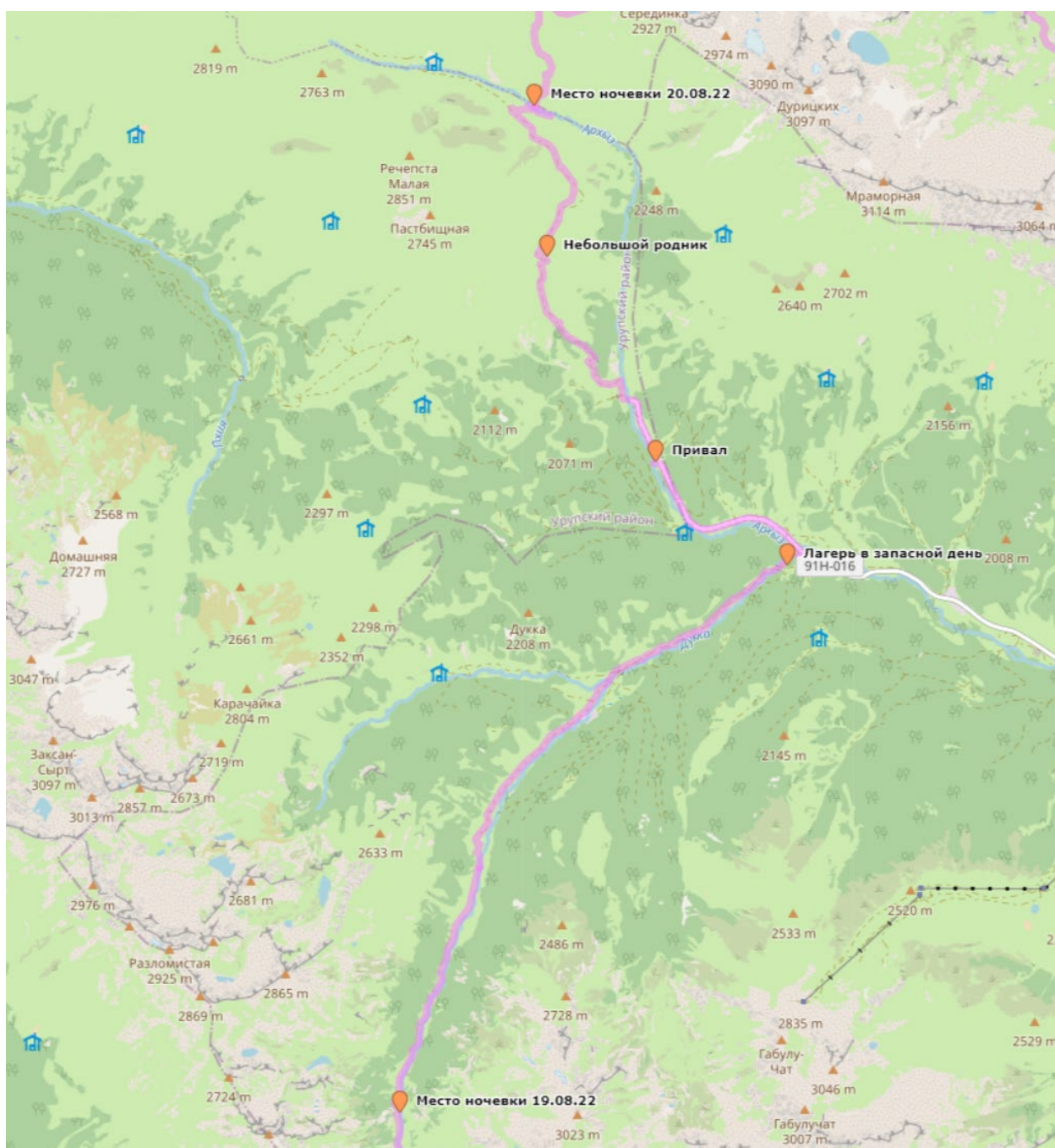


Рисунок - 31. Маршрут - дол.р.Большая Дукка – дол.р.Архыз

Подъем в 5:00. Благодаря смене маршрута группа смогла вернуться в запланированный график движения.

Шел небольшой дождь. Планировалось начать движение в 7:00. Но после завтрака дождь усилился. Было решено переждать дождь, так как в 7:40 дождь стих. Через пять минут выдвинулись в путь. Группа шла по хорошо протоптанной дороге вдоль реки. Место популярное у туристов, но благодаря плохой погоде дорога была безлюдна. Темп группы: 50 минут движение и 10 минут привал.

В 10:15 вышли к дороге на пересечении р. Дукка и р. Архыз, где организована площадка для автомобилей и лагерь в лесу рядом.

Сразу после лагеря начинается асфальтированная дорога, вдоль реки Архыз. По ней группа повернула налево в сторону пер. Речепста. На повороте и чуть дальше по пути

немного ловит связь, связались с координатором. Примерно через 500 метров после поворота дорожные работы, асфальт переходит в щебень.

Местным жителям данный аспект не мешает развивать колоссальные скорости, из-за чего дорога становится крайне опасной. Щебень из под колес вылетает на большой скорости. Из-за перепадов высот и шума дорожной техники услышать и увидеть скоростных водителей заранее не представляется возможным.



Рисунок - 32. Маршрут от дороги

В 11:25 группа подошла к комфортному спуску к воде не доходя до построенного недавно моста. И руководителем было принято решение сделать ранний обед, так как наличие воды в скором времени по маршруту не предвиделось. Поляна была просторная и комфортная, дежурные готовили обед, вся остальная группа расстелила вещи для просушки.



Рисунок - 33. Маршрут вдоль дороги до подъема

В 13:30 группа продолжила движение. Перед мостом можно пойти двумя путями: на мост или под него. С данного ракурса маршрут под мостом не просматривается, но он лучше, так как эта дорога плавно подходит к началу тропы к горе, а речку на ней можно перешагнуть. Тропа в сторону вер. Речепста Малая начинается с крутого участка песчано-осыпной автомобильной дороги из щебня с уклоном в 20' - 25', довольно травмоопасного. В 15:10 на пологой местности был сделан привал, здесь настолько хорошо ловила связь, что некоторым участникам удалось совершить несколько мобильных звонков. Через десять минут был замечен родник (N 43°35'20.78", E 41°05'31.25"). Хорошая возможность набрать питьевой воды.

На данном участке пути вода - большая редкость. Напор маленький, вода идет по камням. Источник немного отстранен от дороги (пару метров). Мы обнаружили его по наполненной пластиковый бутылке. К сожалению, временный ориентир, но все же.

В 16:28 пошел сильный дождь, через 10 минут группа дошла до наивысшей точки маршрута и начала спуск к р. Архыз. Через 40 минут группа пересекла реку.

В 17:25 встали рядом с рекой разбивать лагерь. Для того, чтобы поставить палатки пришлось выкорчевать несколько небольших камней, потому что подходящего ровного места не нашлось. Вокруг было очень много коров. Выше по реке были найдены останки коровы, поэтому воду кипятили 10 минут и тщательно дезинфицировали кухонные принадлежности медицинским спиртом.

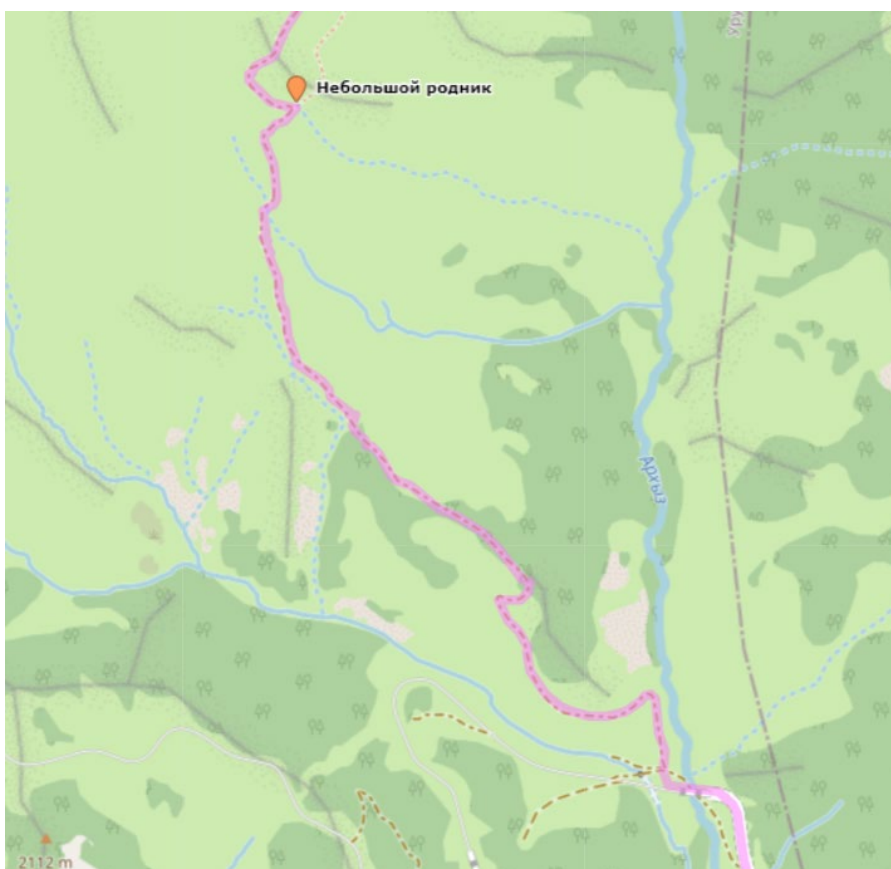


Рисунок - 34. Примерное расположение родника

Расчет ходового времени:

Участок	ЧХВ
От места ночевки до места слияния р. Дукка и р. Архыз	02:55
От р. Архыз до вер. Малая Речепста	02:00
От вер. Малая Речепста до места ночевки около р. Архыз	01:15
<i>Итого:</i>	<i>6:10</i>

9.6. Пер. Речепста (1А, 2900) – 20.08.

Название	пер. Речепста
Категория трудности	1А
Широта (WGS84)	43° 36' 54.353" N
Долгота (WGS84)	41 °06'10.746" E
Высота, м	2900
Расположение	Основной хребет. Соединяет р. Кызылчук (р. Кяфар) и р. Речепста (р. Архыз).
Характер склонов	Летом – скально-осыпной.
Необходимое снаряжение	Каски, треккинговые палки.



Рисунок - 35. Маршрут – дол.Архыз – пер.Речепста – оз.Кяфар

В 5:00 подъем. В 7:30 после сборов группа выдвинулась на траверс склона в сторону пер. Речепста. Преодолев первый подъем по травянистому склону, где пасутся стада коров и лошадей, левее от перевала нашли едва различимую тропу в небольшом кулуаре вдоль пересохшего ручья. Здесь группа поднялась по каменисто-осыпному склону на личной технике. Темп



группы оставался прежним 50/10 минут. В 10:17 сделан привал около конца каменисто-осыпного склона и начала травянистой тропы к пер.Речепста (N 43°36'51.35", E 41°05'27.78"). В 10:27 начали траверс по травянистому склону, на пути есть небольшая площадка с видом на Архыз. В 11:14 всей группой вышли на перевал Речепста, организована фотосессия. В 12:15 начали движение к озеру Перевальное, где набрали воды. После этого двигались вдоль пересохшего ручья до начала каменистого склона, который промаркирован туриками. К 13:00 дошли до озера Голубое. Здесь хорошая возможность набрать питьевой воды, так как ниже начинаются пастбища.

В 15:00 группа начала движение вдоль долины реки Кызылчук. Спуск на тропу начинается в конце поляны и продолжается вдоль ручья, который исходит от озера Голубое в сторону северо-востока. Спуск каменисто-травяной вдоль ручья, который является одним из притоков реки Кызылчук. В 15:33 привал на подходе к пастбищу. Далее продолжаем двигаться вдоль ручья вверх вдоль р. Кяфар. После подъема начинается более бурный участок реки, травянистая тропа, разбитая стадом и подтопленная после дождей. Переходит в каменистые участки, а потом в узкую тропу между рекой и крутым травянисто-осыпным склоном. Лучше двигаться плотной группой, аккуратно, подстраховывая себя треккинговыми палками или ледорубом. В 17:51 вышли к озеру Кяфар и совершили брод через речку Кяфар до места стоянки.



Рисунок - 36. Маршрут от оз.Кяфар

Расчет ходового времени:

Участок	ЧХВ
От места ночевки до пер.Речепста	3:44
От пер.Речепста до оз.Голубое	1:30
От оз.Голубое до оз.Кяфар	2:20
<i>Итого:</i>	<i>7:34</i>

9.7. Пер. Мылгвал (1А, 2848) + пер. Агур Северный (1А, 2997) + пер. Федосеева (1А, 2987) – 21.08.

Название	пер. Мылгвал	пер. Агур Северный	пер. Федосеева
Категория трудности	1А	1А	летом: 1А
Широта (WGS84)	43 ° 35 ' 52.249 " N	43 ° 35 ' 39.275 " N	43 ° 35 ' 15.778 " N
Долгота (WGS84)	41 ° 10 ' 22.44 " E	41 ° 11 ' 10.014 " E	41 ° 11 ' 10.813 " E
Высота, м	2848	2997	2987
Расположение	Северные и восточные отроги хребта Абишира-Ахуба. Соединяет оз. Кызылчук (р. Кызылчук, р. Кяфар) и р. Агур Зап. (р. Кяфар-Агур, р. Кяфар).	Северные и восточные отроги хребта Абишира-Ахуба. Соединяет группу озер под пер. Мылгвал в истоках р. Кяфар-Агур и оз. Турье в верховьях прав. притока р. Кяфар-Агур.	Основной хребет. Соединяет р. Кяфар-Агур и р. Архыз (р. Псыш, р. Заленчук Бол.).
Характер склонов	Летом – скально-осыпной.		Летом – осыпной.
Необходимое снаряжение	Каски, трекинговые палки.		



Рисунок - 37. Маршрут – оз.Кяфар – пер.Мылгвал – пер.Агур Северный – пер.Федосеева - Финиш

Подъем в 4 утра. Выход после завтрака в 6:00. Движемся вдоль края озера в направлении пер. Мылгвал. Движение вдоль ручья по каменисто-осыпному склону, движение затруднено большой подвижностью грунта. После преодоления склона в 6:41 встаем на привал. Движемся по заболоченной поляне вдоль слабо видимой тропы в направлении перевала.



Рисунок - 38. Способ подъема от оз.Подскальное



Рисунок - 39. Общее фото пер.Мылгвал

Подходим к озеру Подскальное в 8:00, обходим озеро по правой стороне и движемся вдоль тропы к пер. Мылгвал. Перевальный взлет каменисто-осыпной, некоторая часть склона покрыта снегом и льдом. Доходим до пер.Мылгвал в 8:54. В близлежащих туриках не находим записку и оставляем собственную в баночке из-под витаминов. В 9:20 выходим к следующей точке маршрута пер.Агур Северный. Стоит заметить, что данное место последнее, где можно набрать воды до завершения спуска с пер. Федосеева, при следовании маршрутом, выбранным нашей группой.

Движемся вдоль ручья по небольшой зеленой долине. На старте подъема к перевалу есть турики, но сама тропинка различается плохо, иногда петляет, что говорит о том, что она довольно малохожена. В 10:21 группа выходит на пер. Агур Северный. В турике найдена записка, оставленная 21 день назад. Принимаем решение не спускаться вниз к озеру, а совершить траверс склона по направлению к пер. Агур с последующим траверсом к пер. Федосеева.



Рисунок - 40. Траверс пер.Агур Северный – пер.Агур. – пер.Федосеева

Движение проходит по скалисто-осыпному склону с дополнительной самостраховкой треккинговыми палками или ледорубом. Через час вышли на пер. Агур. Движение продолжили по видимой части тропы держась правее к склону.

В 11:33 группа вышла на пер. Федосеева. Через час начат спуск с перевала склон скалисто-осыпной. Далее склон приобретает травянисто-осыпной характер. Обозначенные на карте ручьи в летний период пересыхают, есть небольшой родник, но набрать воду можно только с помощью гильзы (N 43°34'20.16", E 41°11'37.03").





Рисунок - 41. Спуск с пер.Федосеева

Родник располагается на травянистом склоне на удалении в 500 метров от накатанной грунтовой автомобильной дороги. Группа решает провести день без обеда и ограничиться небольшим перекусом.

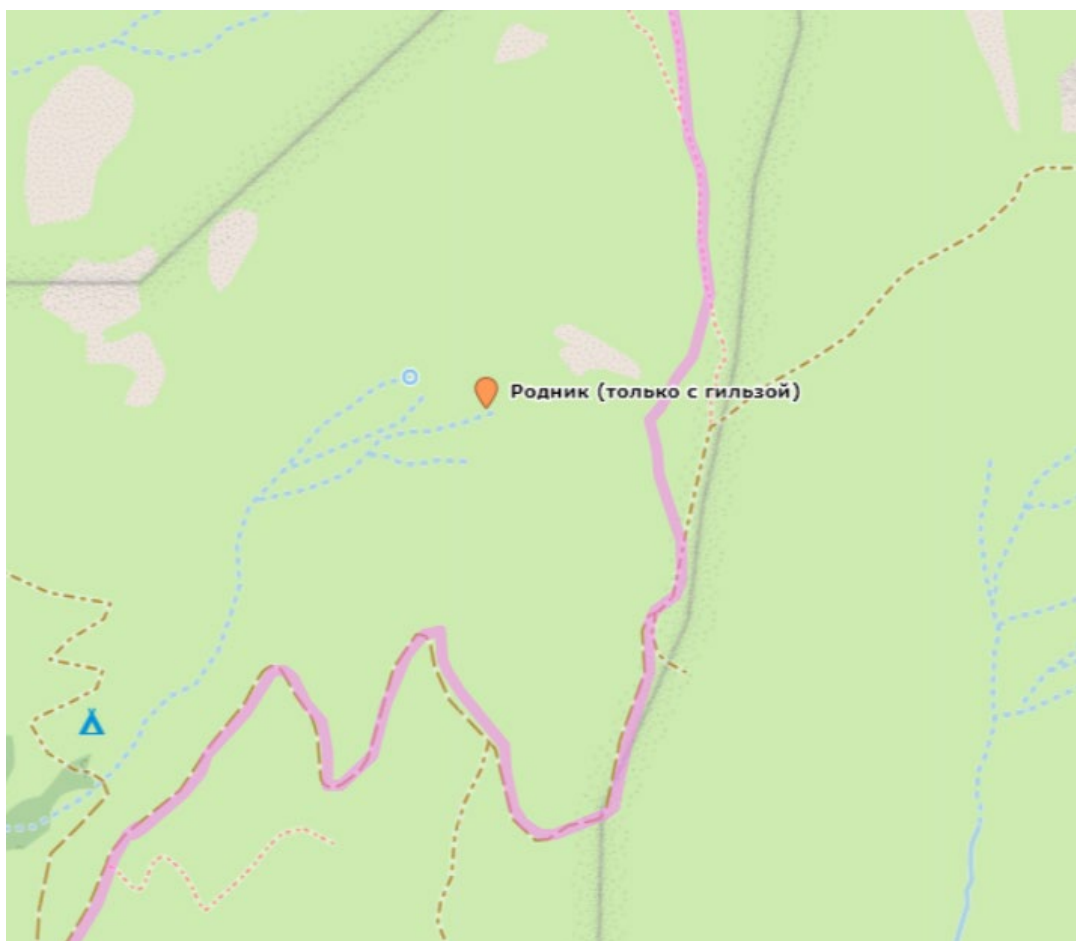


Рисунок - 42. Примерное расположение родника

Далее движемся вдоль лыжной трассы «Персеиды» (синяя): среди всех трасс она имеет наиболее пологий склон. В 16:00 на середине трассы делаем привал на 15 минут. Часть трассы пролегает под канатной дорогой. Доступных источников воды нет. К 17:08 выходим в п. Архыз, маршрут окончен.

В качестве места стоянки выбираем поляну около палаточного лагеря Дукка в месте слияния р. Малая Дукка и р. Архыз, до места добрались на такси. Если пройти дальше палаточного лагеря, то будет довольно много бесплатных и комфортных мест. В 18:33 разбиваем лагерь, в котором проводим дневку. Уезжаем через день трансфером до ст. Невинномысская.

Расчет ходового времени:

Участок	ЧХВ
От места ночевки до пер.Мылгвал	4:34
От пер.Мылгвал - пер. Агур Северный	1:00
От пер.Агур Северный - пер.Федосеева	0:53
пер.Федосеева - трасса 91Н-016	4:20
<i>Итого:</i>	<i>10:47</i>

10. Приложения

10.1. Полезные материалы

1. <http://westra.ru/passes/> – каталог перевалов и отчетов, поддерживаемый т/к Вестра.
2. . <http://westra.ru/passes/Reports/3699> – отчет похода 1 к.с. от 2021 года по Архызу, руководитель Шевяхов М.Ю.
3. Ссылка на трек группы – <https://nakarte.me/#m=12/43.48122/41.20175&l=O&nktl=A9-J-CtLDkWavheknXa4sg>
4. Вложенные в pdf файлы содержат треки, раскладку и прочую информацию.

10.2. Снятые перевальные записки

15.08.22. 11⁰⁰

Група туристів?

в кол-ве 26 чел.

из г. Валуйки Белгородской

обл. двигаемся к перевалу

Врбенов, погода хорошая

двигаемся дальше

Всем удачи!!!

Сняли записку группы

из города Краснодара.

309 991. Белгородская

область и Валуйки

и Никольская ДЛ.

Группа альпинистов в
составе 2х чел
поднялась на пер. Кельдаши
нк (2880)

14.08.22 в направлении
2 Кельдаши

Погода - облачно
сост группы - обед у

2 Астрахань

рж. Бурлакова В.

Удачи! ♥

Группа туристов г.р. Краснодар
55+ и 1 чел 16 лет.

полное наименование организации

в количестве 5 человек, совершая
экскурсию путешествие с т. Д.К.С.
(вид туризма)

категория сложности, вышла к туру (месту хранения записки) на (в, у) 14.08.2022

шр. Иркиз. 1А 2880
(наименование объекта, например перевала, пещеры, развилки троп и т. п.)

со стороны недвижимой формы

Метеоусловия: солнечно

Состояние группы: нормальное

Группа продолжает движение в направлении:
с юр

Движение по маршруту от тура начато в
часов 15 33 197 г.

Снята записка группы шр. г. Волгоград

от «—» 197 г. под руководством

Руководитель группы: Хазинауров В.А.
(Ф. И. О.)

Маршрутная книжка №

Мы туристы

(полное наименование организации)

сняли «—» 197 г. записку
Вашей группы с (из) А

(наименование объекта)

Наш адрес:

Руководитель группы: _____
(Ф. И. О.)

Группа туристов из туристического
клуба «ВЕТЕР» РГАУ-МСХА им. К.А.
Тимирязева, г. Москва

в количестве 6 человек, совершая
горное путешествие I к.с., вышла к туру
перевал Айноло (2850, 1А)
(наименование объекта)

со стороны перевала Рехенста (2892, 1А)
озеро Шиньветское

Метеоусловия солнечно, очень солнечно!

Состояние группы боевое!

Движение от тура начато в 12:36 часов

"16" августа 2022г.

в направлении перевала Караджам
(3024, 1А)

Снята записка группы из г. Волгограда
в составе 8 человек

от "15" августа 2022г.

под руководством Тарасовой А.А.

Руководитель группы Сурова Анастасия

Маршрутная книжка 1/3-120

Нижней долины
и
высшей долины

Хорошей погоды!

Группа туристов города Москвы, слушателей Школы базового уровня

«ПЕШЕХОДНИК», в составе 5 чел., руководитель Павел

Байов, маршрутная книжка № 1/1-210, совершая пешеходный

поход 2 к.с. по Архызу, вышла на перевал Ташыр-Кунак
(наименование, к.с., высота)

«11» августа 2022 года в 11 ч 26 мин. со стороны перевала

Алаш
(откуда)

Метеорологические условия: облачно, легкий ветер

Состояние группы: супер-тур

Продолжаем движение в сторону вершины Ташыр-Кунак
(куда)

время выхода «11» августа 2022 года, 11 ч 30 мин.

Снята записка группы: г.п. Восток г. Москва и г.Ташкент
(турклуб, секция, город, № м/к)

от «25» июня 2022 под руководством Писарева А.С.
Ковальской А.Э. от 4.08.2022

составе Балес Мел, Дудя К.Р.Д., Ваши (Враши)

Особые отметки, пожелания: остерегитесь камней и
льда на ног

Просим переслать нашу записку: <https://vk.com/bychkovaus>
Заранее благодарим

<https://vk.com/peshchodnik>



Группа туристов города Москвы, слушателей Школы базового уровня

«ПЕШЕХОДНИК», в составе 6 чел., руководитель Самихова
Альбина, маршрутная книжка № 1/1-209, совершая пешеходный

поход 2 к.с. по Архызу, вышла на перевал Тешир-Кулак
(наименование, к.с., высота)

«11» августа 2022 года в 11 ч 15 мин. со стороны перевала
Аргоно
(откуда)

Метеорологические условия: богатое, легкий ветер, видимость хорошая

Состояние группы: боевое

Продолжаем движение в сторону вершины Тешир-Кулак
(куда)

время выхода «11» августа 2022 года, 11 ч 30 мин.

Снята записка группы: ТК Виктор г. Москва и гр Ташковье уштики
(турклуб, секция, город, № м/к)

от «25» июля 2022 г. под руководством Писарева А.С. и Кабалерия А.Э.
от «4» августа 2022 г. в составе Болес (Мск), Оудиса (КВР), Василия (Брянск)

Особые отметки, пожелания: отсутствие ГОРНЯЖКИ!

Просим переслать нашу записку: <https://vk.com/bychkovaus>
Заранее благодарим.

<https://vk.com/peshchodnik>



Группа туристов города Москвы, слушателей Школы базового уровня

«ПЕШЕХОДНИК», в составе 5 чел., руководитель Трачев П.А

_____ , маршрутная книжка № 1/1-210, совершая пешеходный

поход 2 к.с. по Архызу, вышла на в. Темир-Курок

(наименование, к.с., высота)

« 11 » августа 2022 года в 12 ч 12 мин. со стороны пер. Темир-Курок

(откуда)

Метеорологические условия: ясно, малая облачность

Состояние группы: великолепное-шоколадное

Продолжаем движение обратно на пер. Темир-Курок

(куда)

время выхода « 11 » августа 2022 года, 12 ч 25 мин.

Снята записка группы: _____

(турклуб, секция, город, № м/к)

от « 11 » _____ под руководством _____

Особые отметки, пожелания: с горой!

Просим переслать нашу записку: <https://vk.com/bychkovaus>
Заранее благодарим

<https://vk.com/peshchodnik>





Группа туристов тур. клуба НИЯУ «МИФИ» (Москва),

совершая горный поход 2 к/с, в составе 6 человек вышла

к туру перевала/вершины: Речелста

(наименование, категория сложности, высота)

15.08 2022 года в 11 ч. 10 м. по маршруту: из д.р. Аркыш -
- в д.р. Речелста - [в. Речелста] (раз)

(откуда)

Метеорологические условия: хорошая видимость

Состояние группы: отлично

Группа уходит в направлении: из Перевала

(куда)

Время выхода: 15.08 2022 года в 11 ч. 25 м.

Снята записка группы: Т.К. «ВЕТЕР», г. Москва

(тур. клуб, секция, город, № м/к)

от «14» 08 под руководством Серегина А.

Состав группы:

1. Серегин Алексей
2. Зырянов Всеволод
3. Киров Олег
4. Крапивин Максим
5. Фурова Анастасия
6. Ефанов Кирилл

Руководитель группы: Серегин Алексей / А.С.

Контакты: alx.ufa@gmail.com

Маршрутная книжка № 1/3 - 213

Особые отметки (пожелания)

Группа туристов ТК "Меридиан" и Верши,
состоящая из 2 человек (нас было четверо)
Зашла на перевал Релепта со стороны
с. Пребалта, движимые с другой
с.в. Архонд. Руководитель группы В.А. Фруда
нов.

Состояние группы хорошее, хотим
закончить маршрут!

Погода солнечная, облачно и ветренно.
На часах 16.08.22г. 12:13

Желаем отличного настроения,
хорошей погоды и покорения новых
вершин!

Заметки других групп не найдены

Всего хорошего! ♥

Группа туристов города Москвы, слушателей Школы базового уровня

«ПЕШЕХОДНИК», в составе 6 чел., руководитель Самыхова

Албина, маршрутная книжка № 1/1-209, совершая пешеходный
поход 2 к.с. по Архызу, вышла на Вершину Тешыр-Кулак
(наименование, к.с., высота)

«11» августа 2022 года в 12 ч 10 мин. со стороны перевала
Тешыр-Кулак
(откуда)

Метеорологические условия: переменная облачность, ветренно,
видимость отличная

Состояние группы: приличное

Продолжаем движение в сторону перевала Тешыр-Кулак
(куда)

время выхода «11» августа 2022 года, 12 ч 30 мин.

Снята записка группы: записки в туре ке нашли
(турклуб, секция, горба, № м/к)

от « » под руководством

Особые отметки, пожелания: легких ног!

Просим переслать нашу записку: [https:// vk.com / bychkovaus](https://vk.com/bychkovaus)
Заранее благодарим.

<https://vk.com/peshohodnik>



Контрольная Записка

Семечкина группа "Сусими" 2. Ижевск в составе
2взр + 1реб (12 лет) поднялись кс, перевал Агур Казеринс¹²
со стороны озера Турьс,

Погода: отличная, легкая облачность, слабый ветер

Движение началось в 9.30 10.08.22 в направлении
перевала МЫЗВАЛ

Состояние группы отличное

Скята записи группы туриста "Веста"

оставленных 31.07.2022 г. на ОУи водостоя

Рожкова Алексея И. марш. или или 1/3-205

Всем удачи! и счастья! svetlana@eist.ru

Дата _____

День недели _____

19.08.22г. в 9:45

группа туристов

гор. Вологодка в

составе 8 человек.

Под руководством

Тарасовой Елены, везла

перевал Редосева.

Состояние группы:

Отличное.

Метеорология: Облачно.

Погода: Счастья, здоровья,

хорошее настроение,

отличного посещения
и поучительного опыта

10.3. Список снаряжения

Таблица 1. – Групповое снаряжение

Наименование	Количество	Вес
Штурмовая палатка	3	7500
Тент коллективный	1	700
Веревка 50 м	1	3300
Петля стационарная	1	70
Нижние обвязки + усы	4	2000
Карабины стальные	3	300
Карабины дюралевые	6	360
Горелки	2	280
Бензин	9 литров	6000
Каны	2	1800
Безмен -	1	30
Кухонный набор (половник, доски разделочные, мыло, щетки)	1	450
Кардалет 6-7 м	1	150
Итого		21740

Таблица 2. – Личное специальное снаряжение

Наименование	Количество	Вес
Специальное снаряжение на участника		
Очки солнцезащитные с чехлом	1	100
Ледоруб	1	400
Каска	1	400
Прусик x2	2	60
		960

Таблица 3. – Номера участников для распределения веса

№ п.п.	Имя участника
1	Ваня
2	Герман
3	Лера
4	Серезжа
5	Настя
6	Лиза
7	Паша

Таблица 4. – Распределение веса между участниками

Наименование	Вес	№ участника, кто несет
<i>Палатка Зика (TALBERG)</i>	3220	8
<i>Палатка Зика (MSR)</i>	2080	1
<i>Палатка Зика (NatHike)</i>	2100	7
<i>Веревка</i>	2700	4
<i>Петля</i>	67	1
<i>Обвязка №1 + усы + карабины Зит</i>	800	7
<i>Обвязка №2 + усы + карабины Зит</i>	800	2
<i>Обвязка №3 + усы + карабины Зит</i>	800	3
<i>Продукты Лиза</i>	5660	4
<i>Продукты Лера</i>	4820	3
<i>Продукты Настя</i>	5320	2
<i>Продукты Игорь</i>	4470	8
<i>Продукты Герман</i>	3600	5
Продукты Сережа	3220	6
Продукты Ваня	4130	1
Продукты Паша	4040	7
Репшнур 7м	167	7
Котел №1	700	6
Котел №2	700	4
Горелка Бензин 1	600	3
Горелка Бензин 2	600	4
Бензин бутылка 1	1000	1
Бензин бутылка 2	1000	7
Бензин бутылка 3	1000	2
Бензин бутылка 4	1000	8
Кухонный набор	200	5
Тент	1000	2
Сахар №1	500	7
Сахар №2	500	2
Сахар №3	500	6
Сахар №4	500	2

Сахар №5	500	8
Сахар №6	500	7
Чай	550	5
Соль	340	3
Соль	180	6
Специи	286	6
Солнечная панель	600	1
Повербанк	600	6
Аптечка	2000	5
Ремнабор	1000	6

Средний вес группового снаряжения + еда М. – 8900г

Средний вес группового снаряжения + еда Ж. – 6400г

10.4. Отчет реммастера

1. Плоскогубцы	10. Булавки разные (сталистые) - 10 шт.	20. Клей «ЗАПЛАТКА»
2. Шило	11. Наперсток швейный	21. Набор ремонтных трубок 10мм, 12мм
3.Треугольный напильник	12. Изолента (тонкая)	22. Стяжки нейлоновые
4. Скотч тонкий	13. Набор заплаток для палатки	23. Отвертка набор
5.Скотч армированный	14. Набор заплаток самоклеящихся	24. Шнурки
6. Нитки толстые (капрон)	15. Стропа 50мм, стропа 25 мм	25. Запасная ложка
7. Нитки тонкие (капрон)	16. Фастекс 50мм, фастекс 30 мм * 3	26. Корделет 4 мм
8. Набор иголок	17. Обезжиривать	27. Зажигалка
9. Проволока тонкая	19. Суперклей	28. Термопластичный клей

Вес ремнабора: 780 грамм

1. На выходе из поезда у Игоря сломался фастекс от сидухи. Был заменен на новый.
2. После выгрузки рюкзаков было обнаружено, что у Леры порвалась чехол-накидка от рюкзака. Была отремонтирована самоклеящейся заплаткой, заклеена с двух сторон. Продержалась до конца похода.
3. На третий день у Сережи до конца оторвалась молния от переднего кармана на рюкзаке. До конца для была заклеена арм-скотчем. При ремонте было решено не использовать суперклей, так как карман не имел сильной функциональной нагрузки, а суперклеем было легко испортить материал. Была предпринята попытка склеить жидкой латкой. Карман склеился частично. В дальнейшем идея починки молнии была оставлена.
4. В середине похода заметили, что одна из дуг на палатке начала немного сгибаться. Была поставлена предупреждающая гильза. По бокам и внутри, зафиксирована армированным скотчем. Дальнейшего изгибания не происходило.

10.5. Отчет медика о травмах в походе

В течение похода у группы были случаи недомогания, при которых понадобилась помощь медика. В первые два дня похода при наборе высоты до 2 900м у одного участника наблюдались признаки акклиматизации: головокружение, легкое подташнивание и слабость. Данный участник в первый день не пошел на радиальный выход, а остался в базовом лагере спать и набираться сил. На следующий день участник спокойно преодолел подъем на перевал Иркиз. Однако в конце дня вернулась слабость. Небольшой 40 минутный сон и плотный ужин с высотным арбузом (дополнительный источник воды и легкоусвояемых сахаров) помогли участнику восстановить силы.

При затяжном спуске на третий день у одного участника началась боль в колене и в последующие дни продолжалась. Для уменьшения боли 1 раз в день принимался Миг400 (ибупрофен 400 мг), на колено был наклеен тейп и при необходимости накладывался эластичный бинт.

У одного участника были боль в горле, насморк в течение двух дней. Вероятно, продуло после купания в озере на второй день. Рекомендации медика: лизобакт 2 таблетки каждые 2 часа в течение двух дней от боли в горле, нафтизин для уменьшения насморка и витамин С для поддержания иммунитета.

В четвёртый день у одного участника возникла боль в спине. Был проведен массаж и на болезненный участок наложен тейп для расслабления мышц и улучшения микроциркуляции. В последующие дни при возвращении боли также проводился точечный массаж.

В пятый день один участник подвернул ногу. Для уменьшения отека и боли использовалась мазь диклофенак и эластичный бинт. На следующий день для уменьшения боли был рекомендован Найз (порошок).

На протяжении похода у участников возникали легкие натертости ног и у одного участника плеч. В качестве предотвращения мозолей хорошо помог тейп. Он хорошо во время интенсивного движения и защищает натертый участок в течение 2-3 х дней, после купания тейп менялся на новый.

Для поддержания нормальной концентрации солей и витаминов в организме, а также чтобы не пить бесконтрольно воду участники использовали из личных аптек растворимые витамины с добавлением соли.

Суммарно из групповой аптечки были использованы: витамины, бактерицидный пластырь, тейп, эластичный бинт, мазь диклофенак, детский крем, обезболивающие: Найиз (порошок), Миг400; лизобакт, нафтизин.

10.6. Отчет завхоза

Полный перечень раскладки будет указан во вложенных файлах. Стоит отметить, что еды было взято на порядок больше т.к. это был первый опыт и каждый не знал особенностей своего поведения на высоте. Количество еды в первые дни стоит снизить около в 1.5 раз и довести до нормы на 3 день. После каждого затяжного спуска стоит включить в рацион каркаде, также стоит разнообразить рацион сладкого кислыми продуктами (напр. кислый жевательный мармелад) т.к. ощущается недостаток вкусового разнообразия. Хорошо себя показали готовые смеси сухих овощей с маркетплейсов, в особенности борщевая смесь. Сухой кальмар как источник мяса в супе показал себя с лучшей стороны, но стоит избегать смеси со сладкой сухой морковью т.к. кальмар при варке довольно сладок и сам по себе.

10.7. Отчет финансиста

Цена с человека:

Билеты поезд - 9870

Трансфер - 2437

Страховка - 2756

Раскладка - 2517

Бензин - 125

Аптека - 253

Ремнабор - 212

Итого: 18 170р.

10.8. Расположение пастбищ в районе пер.Речепста – оз.Кяфар

