

**Отчет о горном походе 2 к.с. по Западному Кавказу, 2011г.
(УТШ школы БУ+ турклуба «Вестра», г.Москвы)**

Район похода: *Западный Кавказ (Узункол - Домбай)*

Время проведения: *с 17 июля по 30 июля 2011 г.*

Маршрутная книжка: *27/3-204*

Численность группы: *6 человек*

Руководитель группы: *Политова Г. А.*

Заявленная нитка маршрута: *Невинномысск — а/л Узункол — д.р.Мырды — пер.Актур Восточный(рад.)+в.Актур (рад) - пер.Ак Северный (1А) — д.р.Индрюкой — д.р.Гондорай — т/б Глобус — пер.Уллу-Кель Нижний (н/к) — оз.Уллу-Кель — пер.Дырявый (1Б) +в.Уллукедь Главная (рад) — пер.Искровцев (1Б) — д.р. Даут — д.р.Рынджи — пер.Уллу-Муруджу (1Б*) - ледовые занятия под пер.Муруджу (рад.) - оз.Павлиний глаз — пер.Межпупырный (1А) — оз. Голубое - пер.Межозерный (1А*) - в.3202(рад) — оз.Черное — пер.Гедейж (1А) — д.р.Гедейж — д.р. Теберда — т/б Домбай - т/б Алибек - пер.Джалаучат(1Б) - д.р.Аксаут — Невинномысск*

Пройденная нитка маршрута: *Невинномысск — а/л Узункол — д.р.Мырды — пер.Актур Восточный(рад.)+в.Актур (рад) - пер.Ак Северный (1А) — д.р.Индрюкой — д.р.Гондорай — т/б Глобус — пер.Уллу-Кель Нижний (н/к) — оз.Уллу-Кель — пер.Дырявый (1Б) +в.Уллукедь Главная (рад) — пер.Искровцев (1Б) — д.р. Даут — д.р.Рынджи — пер.Уллу-Муруджу (1Б) - ледовые занятия, пер.Муруджу (2А, рад.) - оз.Павлиний глаз — пер. Рыжее Седло (рад) - пер.Межпупырный (1А) — оз. Голубое - пер.Межозерный (1А) — оз.Черное — пер.Гедейж (1А) — д.р.Гедейж — д.р. Теберда — т/б Домбай — Невинномысск*

Состав группы.

№	ФИО	Год рождения	Опыт	Должность
1	<i>Политова Галина Александровна</i>	1982	4ГУ, 1ГР	Руководитель
2	<i>Камышов Сергей Александрович</i>	1989	1ГУ	Реммастер
3	<i>Кирякова Мария Викторовна</i>	1973	4ВУ, 1ГУ	Медик, летописец
4	<i>Кистин Дмитрий Владимирович</i>	1983	1ГУ	Финансист
5	<i>Попов Николай Иванович</i>	1982	1ГУ	Зав.хоз
6	<i>Тарасов Игорь Анатольевич</i>	1988	1ГУ	снаряженец, хронометрист

Сводная таблица препятствий

№	Вид преп.	Название	Кат. труд	Высота, м	координаты	Характеристика	Направление прохождения
1	Перевал	пер. Актур Восточный (радиально)	1А	3383		скально-осыпной	со стороны д.р.Мырды (не опред)
2	вершина	Актур	1А-1Б	3705		комбинированный	радиально с пер.Актур В.
3	перевал	Ак Северный	1А	3450	N 43°14,830' E 42°05,319'	снежно-скально-осыпной	д.р.Мырды - д.р.Актебе
4	Перевал	Уллукель Нижний	н/к	2900	N 43°19,217' E 41°57,461'	травянисто - осыпной	д.р.Нахар - оз.Уллукель
5	Перевал	Дырявый	1Б	3267	N 43°19,066' E 41°55,823'	снежно- скально - осыпной (д.р.Трехозерная - 100м перил по кулуару)	оз.Уллукель - р.Трехозерная
6	вершина	УллукельБаши (Гл)	1А-1Б	3350	N 43°19,098' E 041°56,015'	скально-осыпной	радиально с пер.Дырявый,
7	Перевал	Искровцев	1Б	3350	N 43°18,967' E 41°55,167'	снежно- скально - осыпной	д.р.Трехозерная - д.р.Даут
8	Перевал	УллуМуруджу	1Б	3300	N 43°18,601' E 41°50,770'	снежно- скально - осыпной (д.р.Рынджи - 100м перил по кулуару)	д.р.Рынджи - д.р.УллуМуруджу
9	Перевал	Межпупырный	1А	3100	N 43°18,977' E 41°47,062'	снежно- скально - осыпной	оз.Павлиний Глаз - оз.Голубое
10	Перевал	Межозерный	1А	3000		травянисто - осыпной	оз.Голубое - оз.Черное
11	Перевал	Гедейж	1А	3100	N 43°19,912' E 41°45,454'	снежно- скально - осыпной	оз.Черное - д.р.Гедейж
	перевал	Муруджу	2А	3263	N 43°18,289' E 41°50,272'	Лед(3x50 м), закрытый лед.	Рад. Со стороны Мурудж. лед.

Сводная таблица по дням

	<i>Дата</i>	<i>Путь</i>	<i>Ннач м</i>	<i>ЧХВ, ч</i>	<i>L,км</i>	<i>dh, м</i>
1	17,07	А/л Узункол - р. Мырды - м.н.	2000	4	7,6	+720
2	18,07	Подход под пер.Ак Северный. Перевал Актур Восточный (рад) и вершина Актур (3705м, 1А-1Б)	2720	6,25	10	+985,-320
3	19,07	М.н. - Перевал Ак Северный (3450,1А). - - д.р.Актюбе - д.р.Индрюкой - д.р. Гондорай	3120	7	13	+330, - 1610
4	20,07	м.н. - д.р.Гондорай - т/б Глобус - Нарзанные источники - д.р.Нахар - д.р. Трехозерная	1840	5,5	13.4	+360
5	21,07	м.н. - перевал Уллу-Кель Нижний (н/к) - оз. Уллу - Кель Нижнее - оз. Уллу-Кель - подход под пер. Дырявый (1Б)	2200	5	9.1	+700, -100,+280
6	22,07	м.н.- пер. Дырявый (1Б) - в.УллукуельБаши Гл.(рад) - пер. Искровцев (1Б) - оз.Искровцев.	3080	8	6.7	+270, -190
7	23,07	м.н. (оз.Искровцев) - д.р.Даут - д.р.Рынджи - подход под пер. Уллу-Муруджу.	3160	5,5	9.4	-780, +480
8	24,07	м.н. - пер. Уллу-Муруджу (1Б) - м.н.	2860	4,6	8.2	+440, -300
9	25,07	м.н. - ледовые занятия на Муруджинском ледопаде - пер. Муруджу (2А рад) - м.н.	3000	7	6.3	+/-260
10	26,07	м.н. (оз.Бирюзовое) - д.р.Уллу-Муруджу - оз.Павлиний глаз – пер. Рыжее седло (рад) – пер. Межпупырный(1А) - оз.Голубое Муруджинское.	3000	6,3	10,2	-500, +600, -250
11	27,07	оз.Голубое Муруджинское - перевал Межозёрный(1А) - оз.Черное - перевал Гедейж (1А) -д.р.Гедейж	2850	9.5	9.8	+250, -1200
12	28,07	спуск по д.р.Гедейж - п.Домбай	1900	5	6,3	-350

Итого: 110 км

Основная идея похода

Данный маршрут пролегал по известному, красивому горному району Западного Кавказа, однако в последнее время не так часто посещаемому, чем ранее.

Нам хотелось пройти достаточно технически насыщенный линейный маршрут от Узункола до Домбая (обычно все ходят в обратную сторону), через перевалы, имеющие различный характер склонов (осыпной, скальный, снежный, ледовый) для закрепления навыков передвижения по различным формам горного рельефа, полученных ранее. А также посетить а/л Узункол (а/л, которому более 50 лет, с его интересным музеем), побывать на красивейших Уллукевских и Муруджинских озерах, на Нарзанных источниках, подняться на некоторые несложные обзорные вершины, посмотреть на красоты Домбая. Также хотелось уточнить данные по перевалам Межпупырный, Межозерный и Гедейж и подходов к ним, т.к. отчетов по ним не так много, а для прохождения в нашу сторону вообще найдено не было.

P.S. Берега ручьёв и рек указаны в орографическом варианте, если в тексте не сказано иное. При написании отчёта использована летопись, составленная Киряковой М. Также использованы фотографии участников похода.

Заезд и выезд.

Оформление пограничных пропусков осуществлялось заранее - письмом в Погран.Управление г.Черкесска. Пропуска также были присланы нам по почте. На учет в МЧС ставились в г.Черкесске по телефону. Еще в Москве заказали машину (газель), которая довезет нас от Невинномысска до а/л Узункол с заездом в т/к Глобус для оставления заброски. За все это с нас взяли 7500р. Как потом выяснилось, практически никто, кроме этого водителя (Али Мурат, Теберда) не возит на газели в Узункол. С помощью него же мы нашли где остановиться в Домбае (по 350р с человека в 2-х комн.квартире со всеми удобствами) и выезжали из Домбая в Невинномыссск

Дневник похода

17. 07.2011, 1 день похода.

А/л Узункол - р. Мырды - м.н. (высота 2720м)

Набор высоты: 720

Пройдено расстояние : 7,6 км

ЧХВ 4ч

общее время 7 часов (7 переходов)

Поезд в Невинномыссск приехал ночью. Нас уже ждала машина (газель). Сели, завезли заброску в “Глобус” и поехали в Узункол. С остановкой на КПП.

Приехали в альплагерь (фото 1). Поели в кафе, мило пообщались с начальником. Посетили музей альпинизма (фото 1).

10:45 вышли на маршрут. Идем вдоль реки Узункол (фото 2) с левой стороны доходим до слияния рек Мырды и Кичкинекола, поднимаемся в верх по р.Мырды.

11:16 привал

11:20 Продолжаем движение. В 11:30 - мост через реку Мырды. Перешли на правый берег (фото 3)

11:50 привал с купанием на правом берегу реки Мырды

12:15 Продолжаем движение. В 12:40 снова перешли на левый берег по многочисленным

мостикам.

12:55 привал

13:07 продолжаем движение

13:50 привал у больших камней, переходящий в обед

15:29 закончился обед. Начали подъем в гору. **Тропа начинается на склоне, за большим камнем** (фото 5).

16:08 привал

16:16 продолжаем подъем

16:52 привал

17:50 продолжаем подъем

17:50 останавливаемся на ночевку на небольшом выполаживании склона (фото 8). вода - из ручья неподалеку. Виды прекрасные (фото 6,7).

18.07.2011. 2 день похода.

Подход под пер.Ак Северный. Перевал Актур Восточный (рад) и вершина Актур (1А - 1Б).

Набор высоты: +985, -320

Пройдено расстояние : 10 км

ЧХВ 4ч+2ч15мин

общее время 10,5 часов

Выход в 8:30 часов. Поднимаемся на ступень с двумя небольшими озерцами (фото 9). Подъем по старым моренным валам, местами снежники. На снежнике задержались - вспомнили особенности передвижения по снегу. Путь подъема хорошо виден на фотографиях.(см фото 10-13).

В 14.20 выходим в цирк перевалов Ак Северный, Ак Южный и Актур Восточный. Здесь хорошие места для стоянки. (фото 14) Хорошо видны пер.Ак Северный и путь на пер.Актур Восточный. Встретили группу Голубева М., которая спустилась с Актура и ушла на пер.Ак Северный. Ставим лагерь, обедаем и выдвигаемся налегке радиально на в.Актур.

Вершина Актур с перевала Актур Восточный

Описание дается от ночевки в цирке перевалов Ак, Актур Восточный

пер. Актур Восточный

Категория трудности	1Б (1А рад. со стороны д.р.Мырды)
Высота	3383 м
Характер	<i>скально-осыпной</i>
<i>Расположение:</i>	в хребте Куршо, СЗ - ЮВ, соединяет д. р. Мырды и Джалпакол

Прохождение радиально с д..Мырды 18 июля 2011 г. С перевала снята записка группы туристов г.Твери от 18 июля 2011г, рук. Андреева С.С.

Необходимое снаряжение: ледорубы, каски.

Вершина Актур

Категория трудности	1А - 1Б
Высота	3705 м
Характер	комбинированный
Расположение	в хребте Куршо

Прохождение радиально с пер.Актур Восточный, 18 июля 2011 г, 17:30. В туре записки не найдено.

Необходимое снаряжение: ледорубы, каски

Рекомендации: Красивая обзорная вершина. Рекомендуется в походах 2 к.с. как акклиматизационный выход (до озера - идетя без применения спец.снаряжения, выше - могут понадобиться веревки и буры при отсутствие снега на предвершинном взлете).

От места стоянок на перевал Актур Восточный ведет средняя, местами крупная осыпь, местами снег (фото 17). Как только начали подъем по крупной осыпи, открылся вид на седловину. Технической сложности подъем не представляет, примерно н/к - 1А (определяющая сторона перевала - со стороны р. Джалпакол - открытый ледник с трещинами, местами разломы). Вышли на седловину пер. Актур Восточный (1Б, 3483) в 16:15 часов (фото 17,18). Седловина широкая. Подъем от места стоянки - 15-20 мин (налегке). Фотографируемся, едим шоколадку. Суммарный путь от ледника до перевала не более 500м, крутизна склонов не превышает 10°.

На вершину шли налегке, с парой рюкзаков. По рекомендациям предыдущих отчетов - взяли веревки и ледобуры (но негодились). Путь подъема полностью виден с перевала, за исключением впадины, где находится озеро (мульда) (фото 19, 20). Подъем до озера возможен как по широкому скально-осыпному гребню, так и по снегу, в непосредственной близости от гребня (фото 20). От озера к вершине ведет склон крутизной до 40° (фото 21). В нашем случае склон был покрыт хорошим слоем снега. Поднимались на три такта. Последние метры - выходим опять на скально-осыпной гребень и по нему на вершину (фото 22). Спуск по пути подъема. Время подъема с перевала - 1 час. Спуска - полчаса.

19.07.2011, 3 день похода.

М.н. - Перевал Ак Северный 1А. - -д.р.Актюбе - д.р.Индрюкой - д.р.Гондорай

Набор высоты: +330 м, - 1610 м

Пройдено расстояние : 13 км

ЧХВ 7 ч

общее время 10.5 часов (переходов)

Перевал Ак Северный

Категория трудности	1А
Высота	3450 м
Характер	снежно-скально -осыпной
<i>Расположен</i>	запад-восток, хребет Куршо, соединяет д.р.Мырды и д.р.Актюбе N 43° 14,830' E 042° 05,319'

Прохождение из д.р. Мырды 18 июля 2011 г. С перевала снята записка группы туристов т/к МГУ под руководством Голубева М.В. от 18.07.2011. Описание дается от м.н. в цирке под перевалом.

Необходимое снаряжение: ледорубы, каски.

Подъем в 6:00, и уже в 8:00 начинаем подъем на пер. Ак Северный. Поднимаемся по снегу зигзагом влево-вправо-влево (фото 16). Через 40 мин. выходим на камни перевальной седловины, жандарм оставляем справа (с противоположной стороны местоположение перевала не очевидно, надо ориентироваться по жандарму). Перевальная седловина неширокая. Перевальный тур т.Н 43°14,830' Е 042°05,319'. (фото 24-26). Погода облачная, прохладно. В 9:07 начинаем спуск - 10 мин. наклонным траверсом (влево по ходу) до снежника, и еще 15 мин по снегу до камней (фото 27,28). Появляется тропинка. Проходим завалы камней, выходим на травянисто-осыпной склон, по которому спускаемся вдоль ручья (орг.пр.берег), потом идем направо траверсом по слабонаклонной тропе до скальных выходов и сухого русла (фото 29).

Внизу в русле Ак-Тюбе видим большой навал камней – здоровенный холм высотой метров 50, кое-где поросший травой. Спускаемся к реке ниже холма и идем по хорошей тропе дальше вниз по течению. (фото 30) Ближе к слиянию с Кичкинеколом тропа уходит от воды, слышен шум водопада. Само слияние рек с тропы не видно, его закрывает живописная каменная грива, поросшая соснами. В 14:30 встаем на обед у ручья в начале крутого спуска (т.Н 43°14,833' Е 042°02,398').

Тропа пересекает две небольших сосновых рощи, потом входит в лес и неожиданно становится проезжей дорогой (т.Н 43°15,171' Е 042°01,238'), идущей довольно высоко над рекой (фото 31). Дорога спускается и в т.Н 43°15,813' Е 042°00,631' соединяется с хорошо накатанной дорогой, идущей по луку вдоль р.Гондорай (орг.пр.берег)(фото 32). Вскоре начинается сильный дождь, и в 18:30 встаем на ночевку на хорошо унавоженном берегу р. Гондорай (т.Н 43°16,407' Е 042°00,856'). Дождь идет весь вечер и большую часть ночи, но Дима все же разжег костер и спалил мусор. Отбой в 22ч.

20.07.2011, 4 день похода

м.н. - д.р.Гондорай - т/б Глобус - Нарзанные источники - д.р.Нахар - д.р. Трехозерная

Набор высоты: +360

Пройдено расстояние : 13.4 км

ЧХВ 5,5ч

общее время 10.5часов (7 переходов)

Подъем в 6:00. Пасмурно, моросит, но тепло. Пока собирались, дождь кончился. Вышли в 9:00 и довольно быстро (за 2 перехода по 50 мин) дошли до р. Нахар (фото 33). Дорога хорошая, идет по правому, потом по левому берегу р. Гондорай. (проезжий мост N 43°17,037' Е 042°00,744').

Коля, Дима и Сергей за полчаса сходили за заброской на турбазу «Глобус» (за хранение 3 мешков отдали 200 руб). Пока они ходили, выглянуло солнце, и остальные радостно мылись/стирались/поедали землянику. Потом довольно долго делили продукты, в результате рюкзаки потяжелели до 30-35 кг.

Проходим через территорию турбазы «Махар». Тропа круто забирает вверх и выходит на проезжую дорогу, идущую по левому берегу р. Нахар (фото 34). Вдоль р.Нахар идет ЛЭП. На противоположном берегу – минеральный источник (N 43°18,741' Е 041°59,310'), к нему идет заметная тропа, через реку нормальный пешеходный мостик (фото 35).

Попили минералку (фото 36), пошли дальше и за 50 мин. дошли до коша. По пути осознали, что «так жить нельзя», (руковод проявил педагогичность и дал прочувствовать ошибку завхоза). Во время обеденного привала отделили излишек продуктов (12 кг, ни много ни мало) и отнесли его в кош.

Дальше через пастбище дорога не так заметна, но по-прежнему идет вдоль берега р.Нахар (фото 37). Дошли почти до устья Трехозерной реки, от т. N 43°17,680' E 041°57,533' начали подъем и скоро, набрав около 100 м, поймали тропу, идущую по орг.лев.берегу. Тропа периодически отходит от воды и идет достаточно высоко над ней. Поднялись почти до коша. Заночевали (встали в 19:40) на расширении тропы (N 43°17,857' E 041°57,098') (фото 38), чуть не доходя до коша. Довольно далеко, но в досягаемости, от воды. В сгущавшейся темноте через нас прошли пастухи с коша со своими лошадьми – к счастью, лошадки ничего не раздавили и не слопали. Отбой в 22:30. Небольшой дождь.

21.07.2011, 5 день похода

м.н. - перевал Уллу-Кель Нижний (н/к) - оз. Уллу - Кель Нижнее - оз. Уллу-Кель - подход под пер. Дырявый (1Б).

Набор высоты: +700, -100,+280

Пройдено расстояние : 9.1 км

ЧХВ 5 ч

общее время 9,5 часов

Перевал Уллу-Кель Нижний

Категория трудности	н/к
Высота	2900 м
Характер	травянисто-осыпной
Расположен	в Даутском хребте, разделяя оз. Уллу-Кель нижнее и д.р. Нахар, север-юг, N 43°19,217' E 041°57,461'

Прохождение с юга на север 21 июля 2011 г. С перевала снята записка группы туристов г.Твери под руководством Андреева С.С. от 15.07.2011г. Описание дается из д.р. Нахар до оз. Уллу-Кель верхнее.

Необходимое снаряжение: ледорубы, каски.

Подъем в 6:30. Пасмурно, дождя нет. Пока ходили за водой и собирались, вышло солнце. Старт в 9:05. Тропа выходит из зоны леса, идет мимо коша до ручейка, пересекает его, поднимается выше по объединенному и обильно унавоженному травянистому склону и распадается на множество овечьих троп (фото 39). За перегибом рельефа тропки собираются в одну, идущую практически без набора высоты и пересекающую обозначенный на карте ручей (т. N 43°18,690' E 041°57,690').

После ручья тропа забирает вверх и приводит в просторную долину под перевалами Уллу-Кель (фото 40-42). Перевальный взлет на пер.УллуКель Нижний - травянисто осыпной, крутизной до 30*, хорошей тропы не наблюдается. Мы поднялись немного левее перевала, почти у самого скального гребня, и прошли до перевального тура по очень широкому валу (трудно назвать его «перевальным гребнем») (фото 43). В 12:10 мы на перевале (т. N 43°19,217' E 041°57,461') (фото

44). Сильный ветер, переменная облачность, небольшой дождь. Сам перевал (и тур, естественно) находится на 500 м правее (по ходу) края упомянутого высокого скального гребня.

Тропа на спуск начинается не от тура, а метров на 100 ближе к скалам, правее небольшого снежника, и спускается к озеру (фото 44,45). Склон осыпной, далее травянисто-осыпной (фото 46). На берегу озера пообедали, искупались (т. N 43°19,561' E 041°57,352').

После обеда, обогнув озеро против часовой стрелки и перейдя вытекающую из него речку, по хорошо заметной тропе поднялись по травянисто-осыпному склону к озеру Уллу-Кель (фото 47). Подъем занял 1 ч. 10 мин. Искупавшись, также обошли его против часовой и начали подъем по моренным валам вдоль водопадов по левому (ор.) берегу реки Кичкинекол Уллукуельский (фото 48). В 18:30 остановились на ночевку на прекрасной ровной сухой травянистой площадке размером 20 на 25 м (т. 277 N 43°19,567' E 041°56,185'), между первым и вторым моренным валом (фото 49). Отбой в 21ч.

22.07.2011, 6 день похода

м.н.- пер. Дырявый 1Б - в.УллукуельБаши Гл.(рад) - пер. Искровцев 1Б - оз.Искровцев.

Набор высоты: +270, -190

Пройдено расстояние :6.7 км

ЧХВ 8 ч

общее время 11,5ч (7,5 на пер.Дырявый, 4 на Искровцев)

Перевал Дырявый

Категория трудности	1Б
Высота	3267 м
Характер	скально-осыпной
Расположен	в Даутском хребте, разделяя оз. Уллу-Кель верхнее и д.р. Трехозерная, север-юг, N 43°19,066' E 041°55,823'

Прохождение с севера на юг 22 июля 2011 г. С перевала сняты записки группы туристов т/к МАИ под руководством Титова Ю.П. от 23.08.2010 и самостоятельной группы туристов “Ух ты!” г.Харьков от 8.07.2011. Описание дается от м.н. над оз. Уллу-Кель до верхнего цирка северного истока реки Трехозерная.

Необходимое снаряжение: ледорубы, каски, на спуск веревки.

Подъем в 6:00, прекрасное солнечное утро. Вышли в 8:00 и за час, набрав около 50 м и оставив слева пару разноцветных озер (зеленое и голубое) (фото 50,51), по правой стороне долины подошли к снежнику под пер. Дырявый (фото 52). Следы камней видны с обеих сторон, поэтому поднимались почти по центру. Крутизна снежного склона около 30°. Перевальный тур находится чуть левее (по ходу) левой маленькой дырки (N 43°19,066' E 041°55,823'). (А в большой дыре справа проплывала половинка луны...)

В 10:33 поднялись на перевал (фото 53), оставили рюкзаки и отправились на вершину Уллу-Кель-Баши Главная (так она называется в записках на ней и на карте Голубева. Однако наивысшей точкой массива является Уллу-Кель-Баши Узловая). Прошли по гребню (влево по ходу дв), потом по тропе (в одном месте тропа проходит над обрывом, есть куда падать (фото 54-56) и в 11:00 были на вершине (N 43°19,098' E 041°56,015') (фото 57). С вершины снята записка группы туристов т/к МГУ под руководством Вакулюка В.В. от 14.07.2010г. Спуск по пути подъема.

С перевала хорошо виден наш следующий перевал - пер.Искровцев (фото 58).

Спуск с перевала Дырявый начинается чуть правее тура по кулуару. Нужно уходить резко вправо (по ходу) на полочку и потом вниз (фото 59). В самом кулуаре сыпет сильно, поэтому при провешивании перил лучше спускаться по скалам левого борта кулуара. Можно спуститься и без веревок, если группа небольшая, с легкими рюкзаками и с хорошей личной техникой. У нас же это была первая 1Б в жизни, и тяжелые рюкзаки - повесили 3 веревки (всего 130 м) (фото 60-63), спустились на крупноглыбовую, очень «живую», неприятную осыпь и по ней к озерцу под снегом (фото 64). Перекус без чая, и идем дальше, к пер. Искровцев.

Перевал Искровцев

Категория трудности	1Б
Высота	3350 м
Характер	снежно-осыпной
<i>Расположен</i>	в Даутском хребте, разделяя д.р. Трехозерная и д.р.Искровцев, притока р. Даут; восток-запад, N 43°18,967' E 041°55,167'

Прохождение с востока на запад 22 июля 2011 г. С перевала снята записка группы туристов ПКТ г.Санкт Петербурга под руководством Ярмолюк М.Г. от 21.07.2011. Описание дается от северного истока реки Трехозерная до оз. Искровцев.

Необходимое снаряжение: ледорубы, каски.

Подъем по снежнику, вначале пологому, далее в узком месте крутизна достигает 35°, потом снежник выполаживается до 5° и подходит к очередной **очень живой крупноглыбовой** осыпи (фото 65). Выход на перевал не очевиден, нужно подниматься левее скал по небольшому кулуару (фото 65). Мы же поднялись правее, увидели, что «не туда попали», немного спустились на противоположную сторону (сыпет) и, обойдя скалы(фото 66), в 18:35 поднялись на перевал (N 43°18,967' E 041°55,167') (фото 67). Есть связь: Билайн (слышно хорошо), возможно Мегафон («палочки» есть, звонить не пробовали), причем в нашем «неправильном» месте связь была гораздо лучше, чем на перевале.

Спуск с перевала (фото 68,69) сначала по крупной осыпи, потом по тропе с очень подвижной мелкой сыпучей – встали и поехали почти до низу. Далее по пологому снежнику, потом по моренным валам. В 19:35 встали на ночевку у оз. Искровцев (фото 70,71). У истока ручья есть хорошие площадки для лагеря с ветрозащитными стенками и кухней в яме (N 43°19,103' E 041°54,890') (фото 72). Отбой в 22:00.

23.07.2011, 7 день похода

м.н. (оз.Искровцев) - д.р.Даут - подход под пер. Уллу-Муруджу.

Набор высоты:

Пройдено расстояние : 9.4 км

ЧХВ 3,5ч(спуск до теплого озера)+ 2ч (до м.н. у ледника Рынджи)

общее время 8,5 ч

Подъем в 6:00. Ясно, но мы в тени, и холодновато. Пока собирались и писали «летопись», солнце дошло и до нас. Выход в 9:35, шли 20 мин. по моренным валам (слежавшиеся, хорошие, не то что вчера), потом еще столько же по тропе по левому берегу ручья, текущего из оз. Искровцев

(фото 73,74). Привал на впадении левого притока (N 43°18,911' E 041°54,310').

В этом месте перешли на правый берег (слева скальный прижим) и шли по нему до 11:00. Дальше становится круто и скользко – перешли на левый, и местами по тропе, местами по травянисто-осыпному склону спустились в долину р. Даут (фото 75). Далее по правому берегу Даута, по временами исчезающей тропе дошли почти до слияния с р. Рынджи (фото 76). В 13:15 перешли Даут вброд по колено (N 43°19,315' E 041°52,875'). На стрелке между Даутом и Рынджи небольшое озеро (N 43°19,225' E 041°52,806') (фото 77,78). От слияния рек и с долины р.Даут озера абсолютно не видно. Вода в озере гораздо теплее, чем обычно. Пока обедали и устраивали головомойку, погода испортилась, подул ветер.

В 14:55 начали подъем по правому берегу р. Рынджи – по тропе, потом по крупным глыбам (фото 79). Через час пошел довольно сильный дождь, переждали его под большим камнем почти целый час и продолжили подъем (фото 80). Подъем на следующую ступень (перевальный цирк, ледник Рынджи) осуществляли по орг.правому берегу ручья по зарослям рододендрона (фото 81). В старых описаниях эти стоянки находятся на леднике Рынджи. Сейчас же ледник сильно отступил и стаял (фото 82). В 18:00 встали на стоянку (т.285 N 43°18,761' E 041°51,782'). Пока ставили лагерь, пошел дождь. Хорошо виден наш предыдущий перевал Искровцев (фото 83).

24.07.2011, 8 день похода

м.н. - пер. Уллу-Муруджу - м.н.

Набор высоты: +440,-300

Пройдено расстояние : 8.2 км

ЧХВ подъем 4 часа +спуск 40 мин

общее время 7.5 ч

Категория трудности	1Б
Высота	3300 м
Характер	снежно - скально - осыпной
Расположен	север-юг, в Кышхаджерском хребте, разделяя д.р. Рынджи и д.р. Уллу-Муруджу, N 43°18,601' E 041°50,770'

Прохождение с юга на север 24 июля 2011 г. С перевала снята записка группы туристов т/к МАИ под руководством Титова Ю.П. от 21.08.2010 г.. Описание дается от цирка под южным склоном перевала до истока р. Уллу-Муруджу.

Необходимое снаряжение: ледорубы, каски, веревки, страховочные системы, оборудование для работы с верёвкой и организации станций.

Дождь шел всю ночь и продолжался утром, поэтому встали поздно – часов в 9. Над перевалом Уллу-Муруджу висит туча, моросит. Ждали погоды до 12:10, потом двинулись к перевалу. Примерно час шли по моренным валам, в 14:10 подошли к краю снежника под перевалом (фото 84,85), надели обвязки, и в 14:30 начали подъем примерно по центру снежника (фото 86), до рантклюдта под нависающими скалами (слева по ходу) (фото 87). Здесь достаточно удобное и безопасное место для сбора группы. Дальше по узкому кулуару – сначала по скалам, потом по крутонаклонному снежнику (до 45°). Провесили 2 веревки, станции на скальных выступах слева по ходу (фото 88,89). Петли от спуска предыдущих групп, шедших нам навстречу, видны с обеих сторон на разной высоте. В 18:00 поднялись на перевал (фото 90). Перевальная седловина узкая, скальная, тур посередине (N 43°18,601' E 041°50,770'). На перевале устойчивая

мобильная связь. Спуск слева от тура, первые 8-10 метров по сыпухе и глинозему с большими неустойчивыми камнями. Дальше по снегу в связках с попеременной страховкой прошли 30м, ушли вправо из-под сыпухи и вниз до моренных валов (спуск занял полчаса) (фото 91,92). В 20:40 встали на ночевку на песчаной «проталинке» у маленького снежника посреди морены (N 43°18,569' E 041°49,786') (фото 93,94). За водой ходили на ближайшее озеро. Отбой в 23ч.

Рекомендации: Интересный, техничный перевал (есть и снег и скалы). Наиболее логичный и безопасный перевал из д.р.Рынджи в д.р.УллуМуруджу (остальные перевалы камнеопасней). Со стороны д.р.Рынджи необходимо 100 м перил (2 веревки по 50м. Поэтому неудобно использование веревок 30-40 м). Это, по нашему мнению, соответствует именно 1Б, а не 2А, как часто встречается в других отчетах. При отсутствии снега (август), возможно, понадобятся крючья/закладки.

25.07.2011, 9 день похода

м.н. - ледовые занятия на Муруджинском ледопаде, пер. Муруджу (2А,рад) - м.н. оз.Бирюзовое

Набор высоты: +/-260м

Пройдено расстояние :6.3 км

ЧХВ 7ч

Перевал Муруджу

Категория трудности	2А
Высота	3263 м
Характер	снежно-ледовый с севера, скально-оыпной с юга
<i>Расположен</i>	север-юг, в Кышхаджерском хребте, разделяя д.р. Рынджи и д.р. Уллу-Муруджу, N 43°18,289' E 041°50,272'

Прохождение с севера радиально 25 июля 2011 г. С перевала снята записка группы туристов г.Пензы под руководством Кушного С.И. от 22.07.2011. Описание дается от цирка под муруджуйскими перевалами в истоке р. Уллу-Муруджу.

Необходимое снаряжение: ледорубы, каски, веревки, страховочные системы, оборудование для работы с верёвкой и организации станций, кошки, ледобуры, ледовый инструмент.

Подъем в 8:00 – проспали дольше, чем планировалось. Не собирая лагеря, в 9:45, надев обвязки, двинулись к пер. Муруджу (фото 95,96). В 10:30 подошли к леднику, надели кошки. Проведена тренировка по хождению по льду в связках, организации точек и станций на ледобурах и проушинах.

Начали подъем по Муруджинскому ледопаду (фото 97). Игорь пошел вверх с нижней страховкой, делая промежуточные точки. Дойдя до разлома, прошел вдоль него влево, потом снова вверх. Ледник с краев разорван, там регулярно летают камни, и лучше по возможности держаться ближе к центру - там камней на льду меньше, хотя тоже иногда вытаивают. Повесили 3 веревки по 50м на льду, и еще 10м на снегу (станция из 2 ледорубов).

Далее путь к перевалу идет по достаточно пологому закрытому леднику. Двигаться надо примерно посередине - справа со скал сыплет, слева чуть ниже видны трещины (фото 98,99). В 14:15 поднялись на перевал (N 43°18,289' E 041°50,272'). Седловина свободна от снега, тур на

большом остром камне (фото 100, 101).

Спускались по пути подъема, последний сдергивал веревку с проушин (фото 102).

В 18:40 спустились к озеру под перевалом Муруджу (фото 103), в 19:17 пришли в лагерь, за 15-20 минут собрались и перетасили лагерь к бирюзовому озеру. В 19:54 были на новом месте (N 43°18,933' E 041°49,869') – действительно очень красиво, большую палатку поставили на песке у воды, маленькую – на травке среди камней. Вокруг бродит много непуганых диких козлов (фото 104-106). Погода весь день отличная, отбой в 22:30.

26.07.2011, 10 день похода

м.н. (оз.Бирюзовое) - д.р.Уллу-Муруджу - оз.Павлиний глаз - перевал Межпупырный - оз.Голубое Муруджинское.

Набор высоты: -500, +600, -250

Пройдено расстояние : 10.2 км

ЧХВ 2ч(спуск до р.УллуМуруджу)+2ч(подъем до оз.Павлиний глаз)+0.5ч(выход в цирк)+1ч(подъем на пер.Межпупырный)+50мин(спуск до оз.Голубое) = 6ч20мин

общее время 10 ч

Подъем в 7:30. Собирались не спеша, и спустя 3 часа отправились вниз по ручью в долину Уллу-Муруджу (фото 107-109). В 12:35 перешли на левый берег , прошли заболоченный участок и спустились в долину. В 12:35 перешли р. Уллу-Муруджу (фото 110) и за полтора часа поднялись к первому озеру Павлиний глаз, где в 14:30 остановились на обед и купание (фото 111).

От озера двинулись по моренным валам к пер. Межпупырному. Красивое место - морена слежавшаяся, кое-где поросшая травой и цветами, много маленьких озер (фото 112). Погода солнечная, хорошо видно Домбай.

Чтоб полюбоваться этой панорамой и в поисках связи (прямой видимости Домбая), Коля и Игорь забежали на ближайшую перевальную седловину, с нашей стороны совсем н/к (фото 113). Если судить по карте и виду спуска в сторону Домбая (фото 115), то это пер. Рыжее Седло (1Б). Однако, записка, найденная в турике, говорила о том, что это пер.Панорама(1А) (фото 114). Видимо, та группа ошиблась

Перевал Межпупырный

Категория трудности	1А
Высота	3100 м
Характер	травянисто-осыпной с востока, снежно-осыпной с запада
Расположен	восток-запад, в северном отроге Муруджинского отрога Кышхаджерского хребта, соединяет цирки озер Голубого Муруджинского и Павлиний глаз на ор. левом борте долины Уллу-Муруджу, N 43°18,977' E 041°47,062'

Прохождение с востока на запад 26 июля 2011 г. С перевала снята записка группы туристов клуба АТО г.Москвы под руководством Нефукова Ю.Н. от 21.08.2010 (радиальное восхождение с оз.Павлиний глаз). Описание дается от цирка над оз. Павлиний глаз до оз. Голубое Муруджуйское.

Необходимое снаряжение: ледорубы, каски.

Перевальный взлет представляет собой осыпной склон, сверху ограниченный скалами, слева(по ходу движения) - камнеопасным кулуаром. Над нижним рядом скал по травяной полочке идет тропа. Подъем длинным косым траверсом, начало которого на 200 м правее упомянутого

кулуара. Поднимаемся по осыпному склону, проходим по тропке над нижним рядом скал и выходим на крупноглыбовую осыпь немного левее и ниже перевальной седловины (фото 115). В 19:06 поднялись на перевал (N 43°18,977' E 041°47,062') (фото 116,117). Седловина достаточно широкая и плоская, при желании можно поставить палатку.

В 19:30 начали спуск по снежнику, первые метров 10-15 на три такта, дальше спиной к склону по снегу до морены и вдоль русла ручья до Голубого озера (фото 118-121). В 20:20 все были на берегу (фото 122). Вода в озере не очень холодная, берег песчаный. С наступлением сумерек откуда ни возьмись появились стаи мошкар, и уже в 22:00 мы все попрятались по палаткам.

Рекомендации: Хорошая “1А”: с красивыми видами и проверки личной техники хождения по снежным и осыпным склонам. Рекомендую для спортивных групп в походы 1к.с.

27.07.2011, 11 день похода

оз.Голубое Муруджинское - перевал Межозёрный - оз.Черное - перевал Гедейж -д.р.Гедейж

Набор высоты: +250, -1200

Пройдено расстояние : 9.8 км

ЧХВ 40мин(подъем на пер.Межозерный)+40мин(спуск к оз.Черное)+1ч(подъем на пер.Гедейж)+7ч(по д.р.Гедейж)

общее время 12ч

Перевал Межозёрный

Категория трудности	1А*
Высота	3000 м
Характер	травянисто-скальный
Расположен	восток-запад, расположен в Муруджинском отроге Кышхаджерского хребта севернее п. 3202 м. Соединяет Черное и Голубое Муруджинские озера, расположенные в соседних висячих цирках ор. левого борта долины Уллу-Муруджу.

Прохождение с востока на запад 27 июля 2011 г. С перевала снята записка группы самостоятельных туристов Ростова-на-Дону Лимаенко О.А. и Лимаенко С. от 1.09.2010г (радиально с оз.Черное). Описание дается от оз. Голубое Муруджуйское до оз. Чёрное Муруджуйское.

Необходимое снаряжение: ледорубы, каски.

Подъем в 6:00. Погода отличная, солнечно. В 8:30 двинулись вдоль берега озера против часовой стрелки, пересекли вытекающую из него речку (фото 122, 123) и спустя полчаса начали подъем на пер. Межозерный длинным косым траверсом (справа налево) по травянисто-осыпному склону. Подъем на перевал занял 40 мин. (фото 124). С седловины прошли по гребню в сторону вершины 3202, откуда открывается прекрасный вид на Муруджинские озера (фото 125). Подошли под склон и не полезли на нее – крутизна склона около 45°, потребовалось бы проवेशивать перила, и набор высоты ~ 150м. В общем, решили поберечь время и силы.

Спуск с перевала – такой же длинный косой траверс вдоль озера (на этот раз под нами оз. Черное), как и на подъем (фото 126). По наклонным полкам смещаемся правее и ниже и попадаем на едва заметную тропинку на осыпном склоне, кое-где поросшем травой. Тропинка привела нас на плотину Черного озера, где мы неожиданно встретили 5 человек, поднимавшихся из долины. Пришедшие назвали местным отрядом МЧС, проводящим тренировочный выход. Вода в озере не очень холодная. Искупавшись, в 11:25 пошли к пер. Гедейж.

Перевал Гедейж

Категория трудности	1А
Высота	3200 м
Характер	травянисто-снежно- осыпной
<i>Расположен</i>	восток-запад, в Муруджинском отроге Кышхаджерского хребта севернее п. 3247 м. Соединяет долину р. Гедейж и Чёрное Муруджинское озеро, N 43°19,912' E 041°45,454'

Прохождение с востока на запад 27 июля 2011 г. С перевала снята записка группы туристов из г.Воронежа с экскурсоводом Берегетовым Хасаном Казбековичем от 15.07.2011(радиально от оз.Черное). Описание дается от Чёрного Муруджуйского озера в долину Гедейж.

Необходимое снаряжение: ледорубы, каски.

Подход к перевалу по травянисто-осыпному склону, перевальный взлет – осыпной, камни держатся хорошо (фото 127,128). В 12:20 были на перевале (N 43°19,912' E 041°45,454'). Перевальная седловина широкая, хоть палатки ставь (фото 129,130).

Спускаемся первые метров 5 по снежнику, потом по некрутой осыпи, переходящей в крутые моренные валы (фото 131,132). Перед нами обширная сухая долина, местами каменистая, местами поросшая короткой жесткой травой. Слева проходит довольно глубокое сухое русло, мы движемся ближе к правому краю долины по гребням моренных валов. Жарко, воды или снега нет, зато с самого перевала по всей долине хорошая связь (Билайн).

Далее долина уступом уходит вниз, появляются ручьи (фото 133-135). Склон зарос высокой сочной травой, в которой совершенно не видны большие камни. Идем медленно, часто спотыкаемся, и у ближайших деревьев над рекой устраиваем обед (фото 136).

Пообедав и искупавшись в естественных джакузи, продолжаем спуск по правому берегу р. Гедейж (фото 137). Вдоль воды трава почти в рост человека, поэтому поднимаемся выше и идем то среди сосен, то по лугу. Появляются скальные выходы, частично обходим их, и, наконец, оказываемся на скалистом уступе высоко над рекой. Вешаем перила на спуск за сосну (дюльфер со сдергом, одной веревки хватило) (фото 138). Продираемся через березовое криволесье и высокую траву к самой реке и в 20:20 останавливаемся на ночевку. В этом месте каньонообразное русло реки немного расширяется, берег не обрывается прямо в воду, а образует небольшую площадку, на которой при необходимости можно поставить палатки (N 43°20,831' E 041°42,399'). Выкосили ледорубами траву, слегка выровняли площадки. Ночь получилась веселая – в метре от палаток гремит река, под боками валуны и булыжники всевозможных форм и размеров, а под большой палаткой еще и ощутимый склон.

28.07.2011, 12 день похода

спуск по д.р.Гедейж - п.Домбай

Набор высоты: -350

Пройдено расстояние : 6,3 км

ЧХВ 5 ч

общее время 8,5 ч

Еще накануне вечером стало ясно, что на пер.Джаловчат не успеваем. Поэтому с утра не спешили, проспали до 10 часов. В 12:10 продолжили спуск – сначала вдоль воды, потом поднялись выше, обходя скальный прижим (фото 139). В одном месте повесили веревку на спуск ~ 10м; в другом месте провесили траверс на скальной полке (фото 140, 141). Всего пересекали скальные участки 3-4 раза, в некоторых местах передавали рюкзаки. Троп нет, и движемся очень медленно, т.к. оптимальный маршрут не очевиден, то и дело утыкаемся в непроходимые (без спец.снаряжения) скалы. В 16:50 спустились к воде, устроили обеденный привал на островке в русле реки (N 43°21,007' E 041°41,697') и перешли на левый берег (фото 142). Идти стало легче – там начался более пологий склон, нет высокой травы, под ногами только мох и сухая хвоя. Вскоре появилась тропа (фото 143), огибающая разлом и скальные выходы. По этой тропе без проблем спускаемся к шоссе (в 18:30), и по шоссе - в Домбай. Поход окончен!

Освободившийся день - провели в Домбае - поднялись на подъемниках на г.Муса Ачитара, сходили на кладбище альпинистов, ну и просто отдохнули (фото 144,145).

Общие выводы и рекомендации:

Поход получился интересный и насыщенный. Как и хотелось - прошли от Узункола до Домбая. Однако пришлось отказаться от намеченного последнего перевала в связи с нехваткой времени (спуск по д.р.Гедейж занял слишком много времени+ уезжать из похода надо было на пол дня раньше). Часть маршрута, содержащая Муруджинские озера, особенно красива. Однако не рекомендуем спускаться по д.р.Гедейж. Вроде бы (как узнали позже), существует нормальный путь прохода по д.р.Гедейж в обход каньона (высоко по орогр.правому берегу). Она очень живописна, но плохо проходима, тропы заросли. Гораздо проще и быстрее при движении в Домбай после оз.Черное спуститься в д.р. Уллу Муруджу и по ней до шоссе. Егерей встречено не было. По рассказам местных в районе Муруджинских озер они появляются редко. Обычно курсируют по шоссе Домбай-Теберда.



Фотоальбом



Фото 1. Альплагерь Узункол.



Фото 2. Дорога по левому берегу, выше а/л Узункол



Фото 3. Группа в долине реки Мырды.



Фото 4. Долина реки Мырды.



Фото 5. Подъём к пер. Ак и Актру В. Тропа от камня.



Фото 6.




Фото 7



Фото 8. Место первой ночевки. Вода неподалеку.



Фото 9. Подъем на ступень с озерцами.




Фото 10. Путь подъема



Фото 11. На привале у снежника



Фото 12. Путь подъема, верхний участок



Фото 13. Путь подъема, верхний участок




Фото 14. Цирк перевалов Ак Северный, Ак Южный и Актур Восточный, место ночевки.



Фото 15. Панорама цирка.



Фото 16. Путь подъема на пер. Ак Северный.



Фото 17. Путь подъема на пер. Актур Вост.



Фото 17. Группу на пер. Актур Вост.



Фото 18. Вид с пер. Актур Вост. В сторону д.р. Джалпакол.



Фото 19. Путь подъема по гребню на в.Актур с пер. Актур Вост.



Фото 20. Подъем на вершину, озеро в мульде.



Фото 21. Вершина Актур, верхняя часть подъема.



Фото 22. Панорама с вершины Актур.




Фото 23. Радуга



Фото 24. Группа на пер. Ак Северный.



Фото 25. Вид с пер. Ак Сев. В сторону д.р. Мырды



Фото 26. Вид с пер. Ак Сев. В сторону д.р. Актюбе



Фото 27. Спуск (перевальный взлет) с пер. Ак Сев.



Фото 28. Путь спуск с пер. Ак Сев.



Фото 29. Спуск в долину р. Актюбе



Фото 30. Долина реки Актюбе



Фото 31. Тропа перешла в грунтовую дорогу.



Фото 32. Долина р. Гондорай.



Фото 33. Слияние рек Гондорай и Нахар.



Фото 34. Дорога по левому берегу р. Нахар.




Фото 35. Мост к нарзанам.



Фото 36. Нарзаны!



Фото 37. Начало подъема к р. Трехозерная



Фото 38. Место ночевки на тропе.



Фото 39. Подход под пер. Уллукуль Нижний



Фото 40. Подъем под пер. Уллукедь Нижний с д.р.Нахар



Фото 41. Перевальный взлет пер. Уллукедь Нижний с д.р.Нахар



Фото 42. Перевальный взлет пер. Уллукеель Нижний с д.р.Нахар



Фото 43. Перевальная седловина пер. Уллукеель Нижний




Фото 44. Перевальная седловина пер. Уллукуль Нижний и спуск к озеру



Фото 45. Спуск с пер. Уллукуль Нижний к озеру



Фото 46. Путь спуска с пер. Уллу-Кель Нижний к озеру



Фото 47. Путь от нижнего озера Уллу-Кель к верхнему озеру



Фото 48. Берег оз. Уллукедь. Прямо – пер. Дырявый.



Фото 49. Место ночевки по пути к пер. Дырявый.



Фото 50. Пер. Дырявый со стороны оз. Уллукель.



Фото 51. Путь подхода под пер. Дырявый от места ночевки.



Фото 52. Пер. Дырявый и в. Уллу-Кель-Баши Гл.



Фото 53. Группа на пер.Дырявый



Фото 54. Перевальная седловина пер. Дырявый



Фото 55. Путь к вершине Уллукедь Главная.



Фото 56. Путь к вершине Уллукель Главная.



Фото 57. Группа на вершине Уллукель Главная



Фото 58. Путь подъема на пер. Искровцев со стороны д.р.Трехозерной



Фото 59. Начало спуск с пер.Дырявый в д.р. Трехозерная



Фото 60. Спуск с пер. Дырявый, 1я и 2я веревки.



На Тихорецкую состав отправится...

Весело проводим время на станции

Фото 61. В ожидании на станции.. ☺




Фото 62. Спуск с пер Дырявый, последний участок.



Фото 63. Место спуска с пер. Дырявый.



Фото 64. Путь перехода к пер. Искровцев.



Фото 65. Перевальный взлет пер.Искровцев со стороны д.р.Трехозерная



Фото 66. Переход на седловину перевала.



Фото 67. Группа на пер.Искровцев.



Фото 68. Спуск с пер. Искровцев в сторону д.р.Даут



Фото 69. Спуск с пер. Искровцев в сторону д.р.Даут



Фото 70. Озеро Искровцев.



Фото 71. На биваке ☺



Фото 72. Место ночевки у оз.Искровцев.



Фото 73. Спуск в дол.р.Даут.



Фото 74. Спуск в дол.р.Даут.



Фото 75. Спуск в дол.р.Даут.



Фото76. Долина р.Даут



Фото77. Долина р.Даут и направление к теплому озеру



Фото 78. Теплое озеро и переход в д.р. Рынджи.



Фото 79. Долина р. Рынджи.



Фото 80. Укрытие от дождя.



Фото 81. Подъем в перевальный цирк, лед. Рынджи



Фото 82. Ледник Рынджи и наше место ночевки



Фото 83. Наш путь с пер. Искровцев




Фото 84. Пер.Уллу-Муруджу, пер. цирк



Фото 85. Подход к подъемному кулуару пер. Уллу-Муруджу.



Фото 86. Подъем к рантклюдфу пер. Уллу-Муруджу.



Фото 87. Рантклюфт пер. Уллу-Муруджу



Фото 88. Подъем на пер. Уллу-Муруджу, 1-я веревка.



Фото 89. Подъём на пер. Уллу-Муруджу, 2-я веревка.



На пер. Уллу Муруджу 15*

Фото 90. Группа на пер. Уллу-Муруджу



Фото 91. Спуск с пер. Уллу-Муруджу



Фото 92. Спуск с пер. Уллу-Муруджу



Фото 93. Место ночевки под пер. Уллу-Муруджу



Фото 94. Вид с места ночевки на Муруджинскую иглу.



Фото 95. Путь подъема на пер. Муруджу 2А.



Фото 96. «Муруджинский ледопад»




Фото 97. Подъем по «Муруджинскому ледопаду».



Фото 98. Путь выхода на пер. Муруджу 2А.



Фото 99. Движемся в связках.



Фото 100. Группа на пер. Муруджу.



Фото 101. Вид с перевала в сторону д.р. Кичи Муруджу.



Фото 102. Спуск по пути подъема. Сдерг – с проушин.



Фото 103. Озеро под пер. Муруджу.



Фото 104. Место ночевки у озера.



Фото 105. Местные жители



Фото 106. Озеро Бирюзовое на закате.



Фото 107. Спуск в д.р. Уллу-Муруджу.



Фото 108. Спуск в д.р. Уллу-Муруджу, вид на противоположную сторону



Фото 109. Долина р. Уллу-Муруджу.



Фото 110. Переходим р. Уллу-Муруджу.



Фото 111. Оз.Павлиний глаз.



Фото 112. Путь от озера к пер. Межпупырный.



Фото 113. Перевал Рыжее Седло (1Б) с неопределяющей стороны.




Фото 114. Седловина пер.Рыжее седло и перевальная записка (пишут, что это пер. Панорама 1А)



Фото 115. Спуск с пер. Рыжее седло в сторону Домбая.



Фото 115. Путь подъема на пер. Межпупырный со стороны оз. Павлиний глаз



Фото 116. Вид на пер. Рыжее седло. Вдали – Домбай.



на пер. Межпупырный IА

Фото 117. Группа на пер. Межпупырный.



спуск с пер. Межпупырный

Фото 118. Спуск с пер. Межпупырный к Голубому озеру.



спуск с пер.Межпупырный

Фото 119. Спуск с пер. Межпупырный к Голубому озеру.



пер.Межпупырный 1А

**спуск с
пер.Межпупырный /**

Фото 120. Спуск с пер. Межпупырный к Голубому озеру.



Фото 121. Пер. Межпупырный 1А от Голубому озеру.




Фото 122. Место ночевки на берегу Голубого озера и путь подъема на пер.Межозерный.




Фото 123. Обход Голубого озера.




Фото 124. Группа на пер. Межозерный



Фото 125. Вид с гребня(чуть выше пер.Межозерный) на Муруджинские озера – Черное и Голубое.




Фото 126. Спуск с пер. Межозерный к Черному озеру.



Фото 127. Путь подъема на пер.Гедейж от Черного озера.



Фото 128. Подъем на пер.Гедейж. Вид на пер.Межозерный и Межпупырный.



Фото 129. Вид с пер.Гедейж в сторону Муруджинских озер.



Фото 130. Группа на пер. Гедейж 1А



Фото 131. Спуск в д.р.Гедейж, перевальный взлет.



Фото 132. Спуск в д.р.Гедейж



Фото 133. Долина р. Гедейж, верховья.



Фото 134. Долина р. Гедейж, начало зоны леса



Фото 135. Долина р. Гедейж, начало зоны леса



Фото 136. Обед ☺



Фото 137. Спускаемся вдоль р. Гедейж



Фото 138. Спуск к реке для ночевки со скалистого уступа.



Фото 139. Долина р. Гедейж в районе каньона.



Фото 140. Долина р. Гедейж в районе каньона. Перила на спуск 10 м.



Фото 141. Долина р. Гедейж в районе каньона. Траверс скального участка с перильной страховкой.



Фото 142. Переходим р.Гедейж на левый берег.



Фото 143. Левый берег р.Гедейж, начало тропы.



Фото 144. Отдых после похода в съемной квартире в Домбае.






Фото 145. Наш отдых в Домбае.