

# **ОТЧЕТ**

**о спортивном походе 1 к.с. по Центральному Кавказу (Приэльбрусье),**

**пройденном с 27 апреля по 04 мая 2019 года**

**сборной командой туристов г. Москвы, Московской области**

**и г. Екатеринбурга**

**Москва, 2019**

## **Справочные сведения о походе**

Проводящая организация: ФСТ-ОТМ г. Москва

Адрес: г. Москва, ул. Александра Солженицына, д. 17, стр. 1.

Телефон: 8 (495) 392-75-06

E-mail: [info@fst-otm.net](mailto:info@fst-otm.net)

Сайт: <http://fst-otm.net/>

### **Место проведения:**

Центральный Кавказ, северное Приэльбрусье

### **Общие справочные сведения о маршруте:**

Вид туризма: горный

Категория заявленная: 1 к/с

Категория пройденная: 1 к/с

Сроки проведения: 27.04.2019 - 04.05.2019

Продолжительность: общая 8 дней, ходовая 8 дней

№ маршрутной книжки: 1/3-102 ФСТ-ОТМ от 10.04.2019

Руководитель: Репетей А.А., [repetey@yandex.ru](mailto:repetey@yandex.ru) +7(909)9639498

Протяженность: пройдено 81.3 км без коэффициента / 97.5 км с коэффициентом 1,2

Максимальная высота на маршруте: 3639 м. (г. Кызылкая)

Максимальная высота ночевки: 2868 м.

### **Нитка маршрута заявленная:**

Мин.Воды - п.Хурзук - р. Енукол - радиально г.Эльбаши (3100) - р. Енукол - пер. Енукол (Н/К,2590) - пер. Быкылы (Букулу) (Н/К, 2920) - пер. Чемарт (Н/К,3132) - дол. р. Чемарткол - р. Чукурук сев. - р. Чукурук юж. - траверс: [п/п сев. плечо 3600 - г. Кызылкая (3639) - пер. Бурунташ (3072) - 1А] - р. Кызылкол - поляна Эммануэля - мин.ист. Джилы-Су - р. Малка - пер. Каракайский сев. (Н/К-1А,2889) - р. Исламчат - пер. Кыртыкауш (Н/К-1А,3232) - р. Уллуесенчи - р. Кыртык - пер. Сылтран (1А,3440) – оз. Сылтранкель - пос. Верх. Баксан - Мин.Воды

### **Запасные варианты пути:**

1. Обход перевалов Енукол и Быкылы (Букулу) по дороге вдоль реки Уллухурзук с дальнейшим подъемом на пер. Чемарт.
2. Вместо участка: р. Чукурук - траверс сев. плечо 3600 - г. Кызылкая- пер. Бурунташ. Траверс с пер. Чемарт на пер. Бурунташ. Или обход вышеприведенного участка через перевалы Конушскольский и Нартджал с последующим выходом на поляну Эммануэля.
3. Вместо пер. Сылтран - спуск по долине реки Кыртык.

### **Аварийные выходы с маршрута:**

Из долин рек Уллу-Хурзук, Енукол, Эльмезтебе, Чемарткол – спуск в пос. Хурзук

Из долин рек Кызылкол, Малка – выезд по автомобильной дороге в г. Кисловодск.

Из долин рек Исламчат, Уллусенчи, Кыртык, Сылтрансу – спуск в пос. Верх.Баксан

### **Нитка маршрута пройденная:**

Мин.Воды - п.Хурзук - р. Енукол - радиально подъем по гребню г.Эльбаши (3100) до высоты 2762 м - р. Енукол - пер. Енукол (1А,2590) - пер. Быкылы (Букулу)(1А, 2920) - пер. Чемарт (1А,3132) - дол. р. Чемарткол - р. Чукурук юж. - траверс [п/п сев. плечо 3600 - г. Кызылкая (3639) - пер. Бурунташ (3072) - 1А] - р. Кызылкол - поляна Эммануэля - мин.ист. Джины-Су - р. Малка - пер. Каракайский сев. (Н/К,2889) - р. Исламчат - пер. Кыртыкауш (1А,3232) - р. Уллусенчи - р. Кыртык - пос. Верх. Баксан - Мин.Воды.

### **Изменения маршрута и их причины**




Подъем на г. Эльбаши 3100м. планировался в качестве акклиматизационного выхода, но столкнувшись на высоте 2762 м с глубоким и раскисшим снегом на пологом предвершинном гребне, было принято решение прекратить подъем.

Был изменен путь захода в долину Чукурук юж. Устье долины заканчивается каньоном, и при планировании маршрута был выбран путь по старой дороге, через северный отрог долины, ведущей к заброшенной шахте. Но при спуске с пер. Чемарт разглядели тропу идущую от реки Чемарткол через южный отрог долины чуть выше каньена, по ней и зашли в планируемую долину.

Отказались от прохождения пер. Сылтран. В ночь перед планируемым подъемом на перевал, выпало 15-20 см снега, снег и не прекращал валить и утром, что представляло бы достаточно трудоемкую тропежку и соответственно отставание от графика.

## Список группы

№	Фото	Фамилия, имя, отчество	Год рожд.	Туристский, перевальный и высотный опыт	Обязанности в группе
1		Репетей Анатолий Анатольевич г. Москва	1965	5ГУ, 4ГР	руководитель
2		Репетей Максим Валерьевич г. Москва	1986	4ГУ	медбрат
3		Гузенко Дмитрий Александрович Московская область	1978	Эльбрус Вост. 5621	фотограф

4		Шайхиева Наталья Васимовна Московская область	1981	ЗГУ	завхоз
5		Александров Леонид Михайлович г. Екатеринбург	1982	5ГУ, 4ГР	штурман фотограф
6		Говорухин Данил Андреевич г. Екатеринбург	2002	н/к ПУ, ПВД	снаряженец

### Список пройденных препятствий

№	Вид препятствия и наименование	Категория сложности	Характеристика препятствия (характер, высота, новизна, наименование и т.п.)	Комментарий
1	пер. Енукол	н/к	Высота 2590. С юга-запада на перевал ведет тропа, местами старая дорога. С севера-востока травянистый склон, крутизной до 25 гр.	В мае на седловине и северном перевальном взлете лежит снег. Оцениваем перевал в межсезонье - 1А. (Тропа "Сют-Джол" идет траверсом по хребтам Енукол и Сардырляр и соединяет три перевала: Енукол, Быкылы (Букулу) и Чемарт.)

2	пер. Быкылы (Букулу)	н/к	Высота 2920. С запада и востока на перевал идет тропа.	В мае на седловине и восточном перевальном взлете лежит снег. Оцениваем перевал в межсезонье - 1А.
3	пер. Чемарт	н/к	Высота 3132. С запада и востока на перевал идет тропа.	В мае на седловине и восточном перевальном взлете лежит снег. Оцениваем перевал в межсезонье - 1А.
4	Траверс (сев. плечо 3600 - г. Кызылкая - пер. Бурунташ) п/п	1А	Высота 3639. Подъем с запада на сев. плечо 3600 по снежному склону, крутизной до 30 гр. (летом осыпной склон), траверс до вершины по несложным разрушенным скалам и осыпи. Спуск с вершины по южному травянисто-осыпному гребню, крутизной до 20 гр. Траверс пройден в режиме первопрохождения.	Интересный и разнообразный по виду рельефа траверс. Оцениваем его как в межсезонье так и летом 1А.
4	пер. Каракайский сев.	н/к	Высота 2889 С запада и востока на перевал идет тропа.	На западном перевальном взлете лежал снег, обошли его по травянистому склону, взяв выше и левее по ходу движения.
5	пер. Кыргыкауш	н/к	Высота 3232 С запада и востока на перевал идет тропа.	Западный цирк перевала завален снегом. При подъеме на перевал с запада, сразу вышли на южный осыпной склон и по нему поднялись на перевал. Оцениваем перевал в межсезонье - 1А.

## Обзорная схема района (Сформировано в ресурсе pakarte.me)



## Высотный график активной части похода



1. Радиальный выход на акклиматизацию.
2. пер. Енукол
3. пер. Быкылы (Букулу)
4. пер. Чемарт
5. г. Кызылкая
6. мин.ист. Джины-Су
7. пер. Каракайский Сев.
8. пер. Кыртыкауш

### **Дополнительная информация**

- Понятие право/лево дается орографически, если не указано обратное.
- Время движения дается чистое ходовое, если не указано обратное.
- Продолжительность переходов равна 45-50 мин. если не указано другое.
- Все координаты даются в СК WGS 84.
- В круглых скобках ( ) даны ссылки на фотографии.
- Высоты указаны по данным прибора GPS.
- Длина пути за день указана с учетом коэф. 1,2
- Названия географических объектов могут различаться на 1-2 созвучные буквы

### **Организация и проведение похода**

#### **Общая идея похода и построение маршрута.**

Идея о майском походе родилась еще зимой, но окончательное решение, что поход состоится, было принято только в середине марта. Хотелось пройти несложный в техническом плане маршрут первой к.с. но при этом достаточно насыщенный по количеству препятствий и километражу. За основу был взят летний маршрут, разработанный еще в советское время и описанный во многих источниках, от поселка Хурзук по тропе Сюрт-Джол (Млечный путь) с посещением природных достопримечательностей северного Приэльбрусья и в конце с выходом в поселок Верхний Баксан. Также в нитку маршрута хотелось включить восхождение на обзорную вершину. Разглядывая космоснимки родилась идея посетить г. Кызылкая, но не просто сходить ее радиально, а пройти траверсом с юга на север из редко посещаемой долины реки Чукурук юж. При разработке маршрута было уделено большое внимание ориентации склонов, что в условиях межсезонья (большого количества снега),



помогло бы избежать излишней тропежки. После этого маршрут окончательно сформировался и начался подбор участников из числа знакомых руководителя.

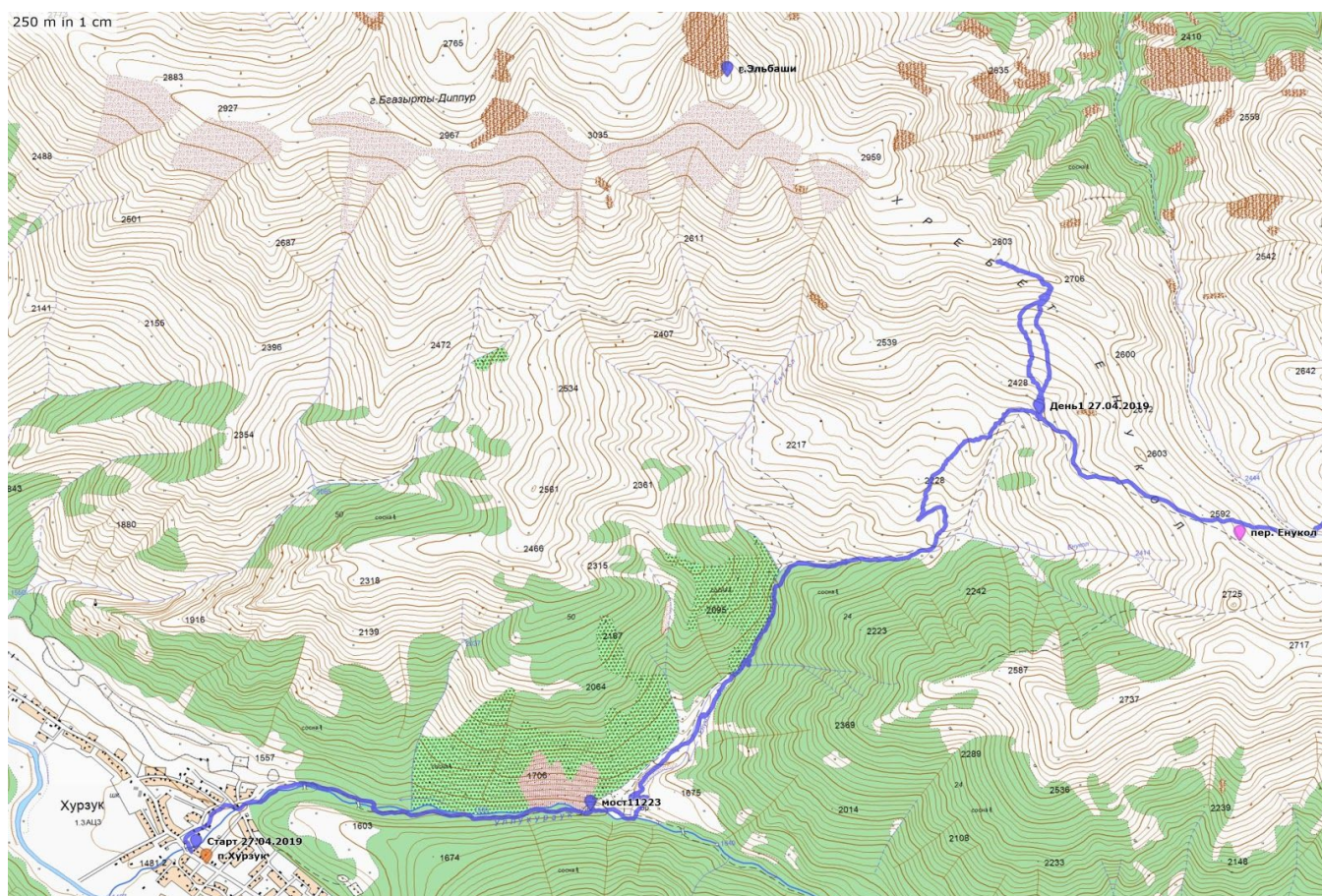
### Меры безопасности на маршруте (связь, страховка)

Связь осуществлялась по спутниковому телефону системы Thugaа, который в районе нашего путешествия обеспечивал устойчивый прием. Связь производилась путем отправки СМС сообщений в заранее установленное время координатору в Москве. В группе имелись также LPD-радиостанции для обеспечения связи на разведках и во время движения группы. В целях обеспечения безопасности наша группа оформила страховку в страховой компании "РЕСО гарантия" по программе СПОРТ-1.

Также мы зарегистрировались в МЧС по Карачаево-Черкесской Республике и в Эльбрусском высокогорном ПСО. С этого года можно зарегистрироваться онлайн на сайте МЧС [http://www.mchs.gov.ru/dop/info/individual/Onlajn\\_zayavka\\_na\\_registraciyu\\_turistski/](http://www.mchs.gov.ru/dop/info/individual/Onlajn_zayavka_na_registraciyu_turistski/)

### Дневник похода (фотоотчет)

#### День 1 - 27.04.2019 п. Хурзук - р. Енукол - хр. Енукол



Погода солнечная. Прошли 10.8 км. ЧХВ - 3 ч.50 мин. + акклим. выход 2ч.30мин.

Перепад высот 1490-2762-2370 м.



фото 1.1 Старт в пос. Хурзук.



фото 1.2 Мост через реку Уллухурзук.




фото 1.3 Второй мост через реку Уллухурзук и вход в долину Енукол.



фото 1.4 Долина Енукол.




Фото 1.5 Подход под пер. Енукол. Встали лагерем на дороге около родника.


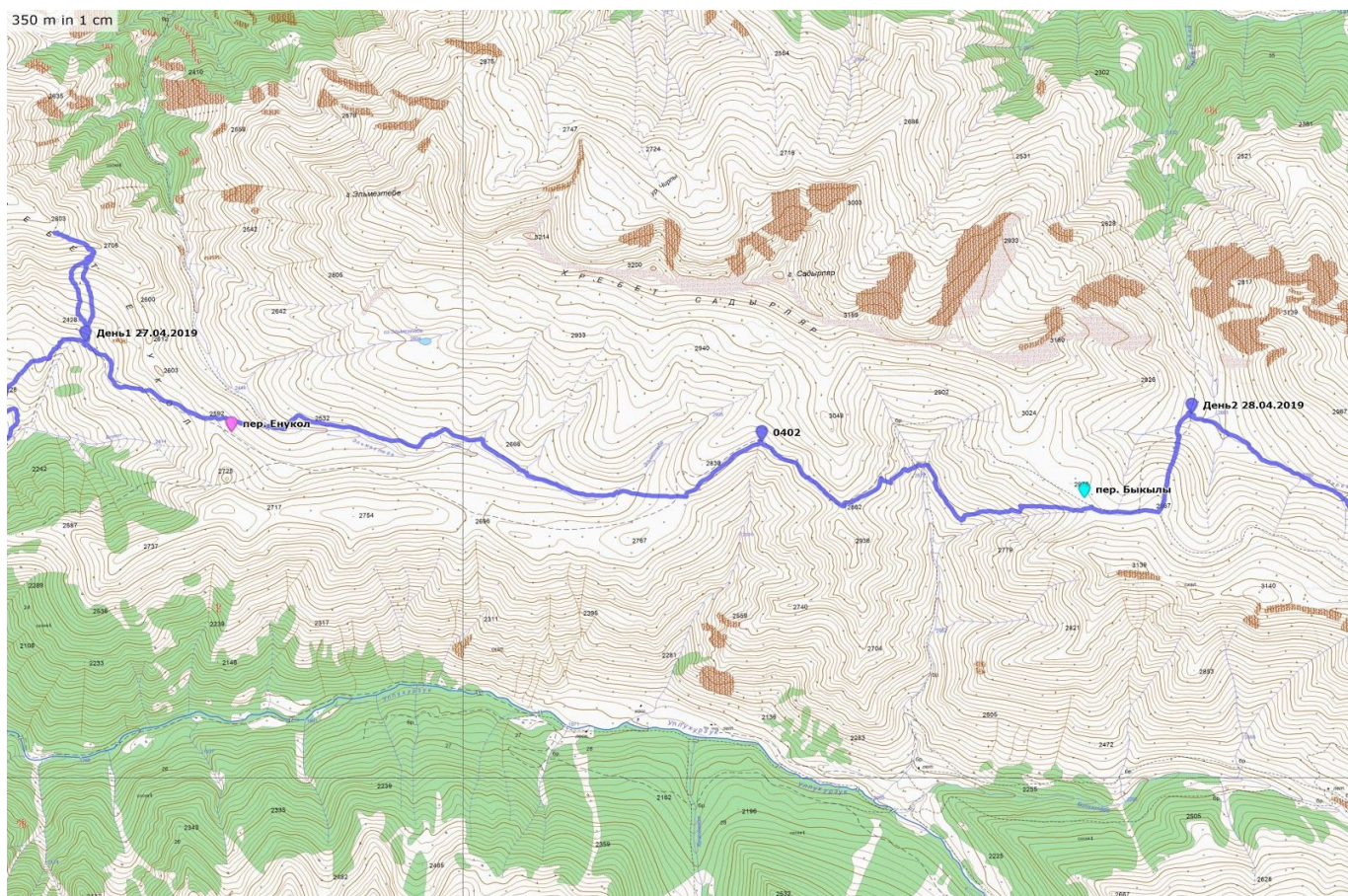


Фото 1.6 Долина реки Эльмезтебе. Вид с гребня г.Эльбаши.



Фото 1.7 Подъем по гребню г.Эльбаши

День 2 - 28.04.2019 р. Енукол - пер. Енукол - р. Эльмезтебе - пер. Быкылы (Букулу) - р. Перевальная



Погода: Солнечная, во второй половине дня облачно. Прошли 13.3 км. ЧХВ 6 ч. 55 мин.  
Перепад высот 2370-2580-2721 м.



Фото 2.1 Подъем на пер. Енукол из долины Енукол.




Фото 2.2 Пер. Енукол, западная сторона.



Фото 2.3 На перевале Енукол. Тура нет.



Фото 2.4 Спуск с пер. Енукол на восток и подъем по правому борту дол. Эльмезтебе.





Фото 2.5 Подъем на хребет Енукол в верховье дол. Эльмезтебе.




Фото 2.6 Перемычка 2867 в южном отроге г. Садырляр и путь по тропе.




Фото 2.7 Пер. Букулу (Быкылы) с запада. Вид на перевал с перемычки 2867.

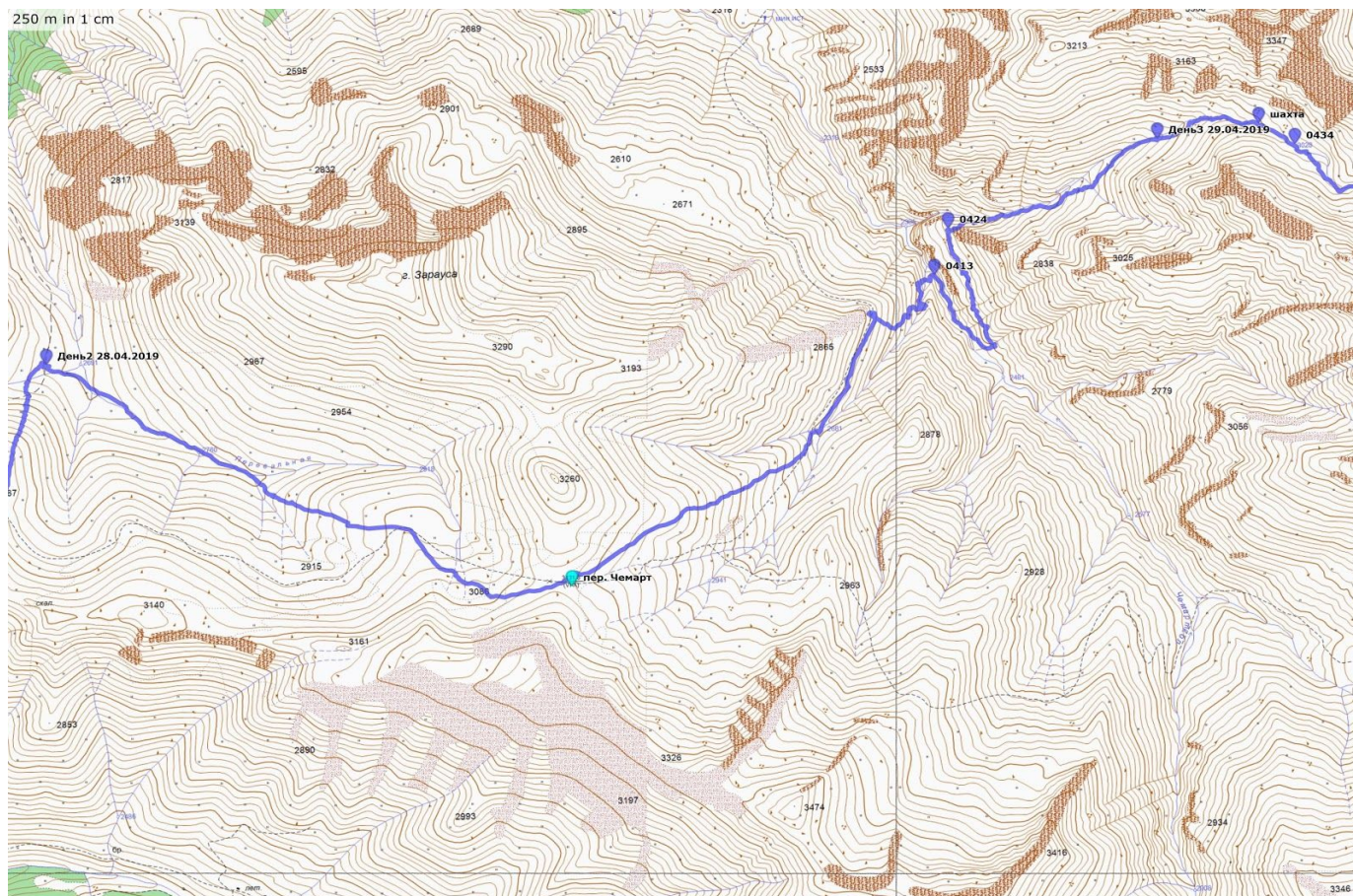


Фото 2.8 На перевале Букулу (Быкылы). Тура нет или он под снегом.



Фото 2.9 Спуск с пер. Букулу (Быкылы) на восток и место ночевки в долине р. Перевальная.  
Вид с подъема на пер. Чемарт.

**День 3 - 29.04.2019 р. Перевальная - пер. Чемарт - р. Чемарткол - р. Чукурук сев.**



Погода: С утра солнечная, во второй половине дня - облачно, вечером снег.

Прошли 12.2 км. ЧХВ- 7 ч. 15 мин. Перепад высот 2721-2454-2868 м.



Фото 3.1 Пер. Чемарт, западная сторона.



Фото 3.2 Пер. Чемарт, западный перевальный взлет.



Фото 3.3 Седловина пер. Чемарт.

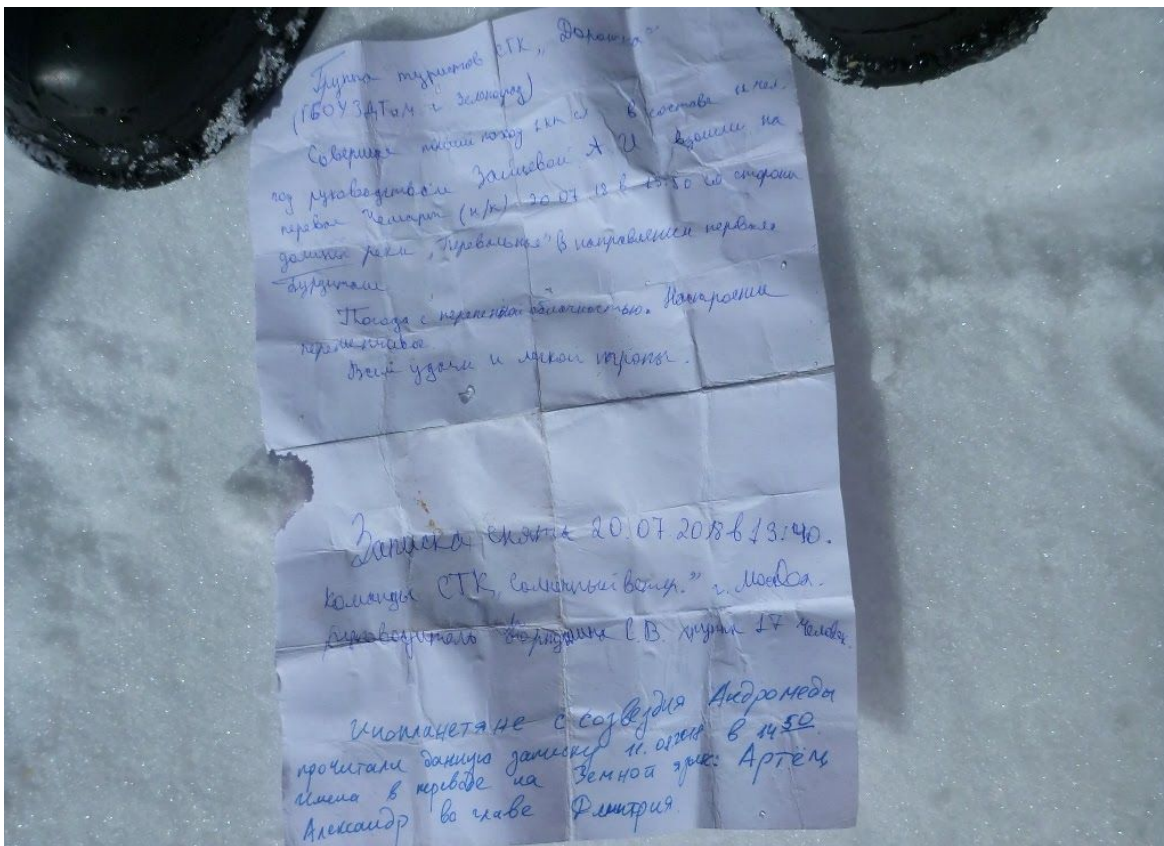


Фото 3.4 Перевальная записка с пер. Чемарт.



Фото 3.5 Начало спуска с пер. Чемарт на восток.




Фото 3.6 Вид с пер. Чемарт на восток.



Фото 3.7 Каньон в долину Чукурук юж. с реки Чемарткол.



Фото 3.8 Траверс южного отрога долины Чукурук юж. выше каньона.





Фото 3.9 На перемычке южного отрога и заход в долину р. Чукурук юж.

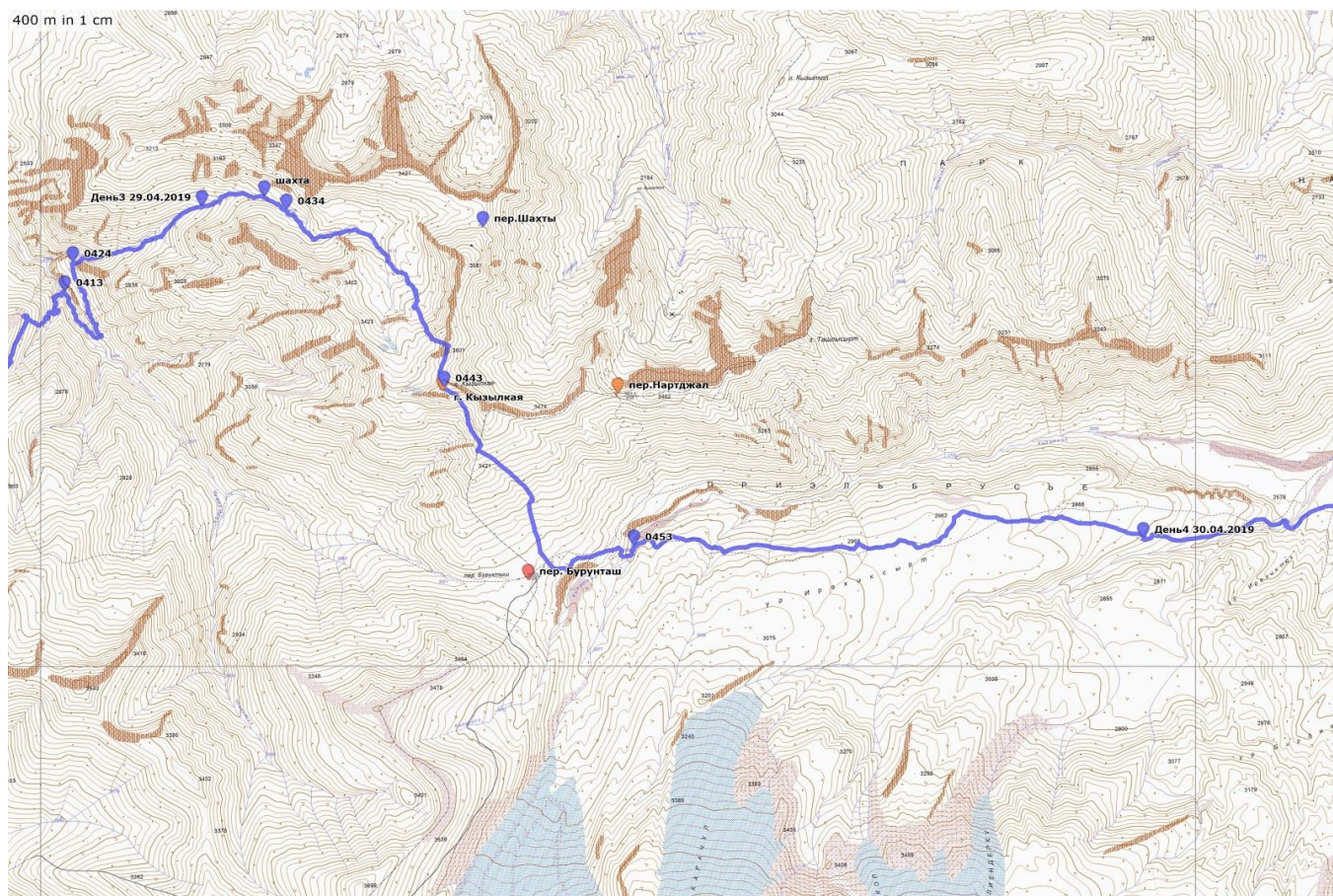


Фото 3.10 Долина р. Чукурук юж. в районе заброшенной шахты. Справа виден серпантин старой дороги идущий через северный отрог долины.



Фото 3.11 Лагерь в долине р. Чукурук юж.

**День 4 - 30.04.2019 р. Чукурук сев. - траверс (сев. плечо 3600 - г. Кызылкая - пер. Бурунташ) - ур. Ирахиксырт**



Погода солнечная. Прошли 15 км. ЧХВ - 8 ч. 30 мин. Перепад высот 2868-3603-2800м.



Фото 4.1 Пер. Шахты с запада и поворот долины р. Чукурук юж. на юг в цирк г. Кызылкая.  
(пер. Шахты (1Б,3380) п/п Сапрыкин В.П., г. Ульяновск 08.2010г.)



Фото 4.2 Верховье долины Чукурук юж.



Фото 4.3 Вид в долину р. Чукурук юж. с подъема на сев. плечо 3600 г. Кызылкая.




Фото 4.4 Привал на сев. гребне г. Кызылкая.



Фото 4.5 Траверс по сев. гребню к г. Кызылкая.



Фото 4.6 Предвершинный взлет г. Кызылкая с сев. гребня.



Фото 4.7 На куполе г. Кызылкая



Фото 4.8 Групповое фото на г. Кызылкая.



Фото 4.9 Начало спуска с г. Кызылкая к пер. Бурунташ.



Фото 4.10 Пер. Бурунташ с востока.





Фото 4.11 На плато Ирахитсырт.



Фото 4.12 Лагерь на плато Ирахитсырт.

**День 5 - 01.05.2019 ур. Ирахиксырт - поляна Эммануэля - мин. ист. Джилы-Су -  
р. Малка**



Погода солнечная. Прошли 10.8 км. ЧХВ - 3 ч. 50 мин. Перепад высот 2800-2374-2490м.



Фото 5. Спуск с плато Ирахитсырт на поляну Эммануэля.



Фото 5. Долина р. Кызылкол.



Фото 5. Спускаемся к источникам Джилы-Су.



Фото 5. На фоне водопада Султан.



Фото 5. Спуск по дороге и подъем в дол. пер. Каракайский Сев. и место ночевки.



Фото 5. Лагерь в долине пер. Каракайский Сев.

**День 6 - 02.05.2019      р. Малка - пер. Каракайский Сев. - р. Исламчат - пер.  
Кыртыкауш - р. Уллуесенчи**



Погода: Сильная облачность, во второй половине дня туман.

Прошли 14,9 км. ЧХВ - 7 ч. 20 мин. Перепад высот 2490-2902-2510-3273-2839 м.



Фото 6.1 Цирк пер. Каракайский Сев. с северо-запада.



Фото 6.2 На пер. Каракайский Сев. Тура нет или он под снегом в нижней части седловины.



Фото 6.3 Спуск с пер. Каракайский Сев. в долину реки Исламчат.



Фото 6.4 Долина реки Исламчат. Погода портиться.





Фото 6. На пер. Кыртыкауш. К туру не ходили, очень глубокий снег, обошли перевал выше по южному склону.

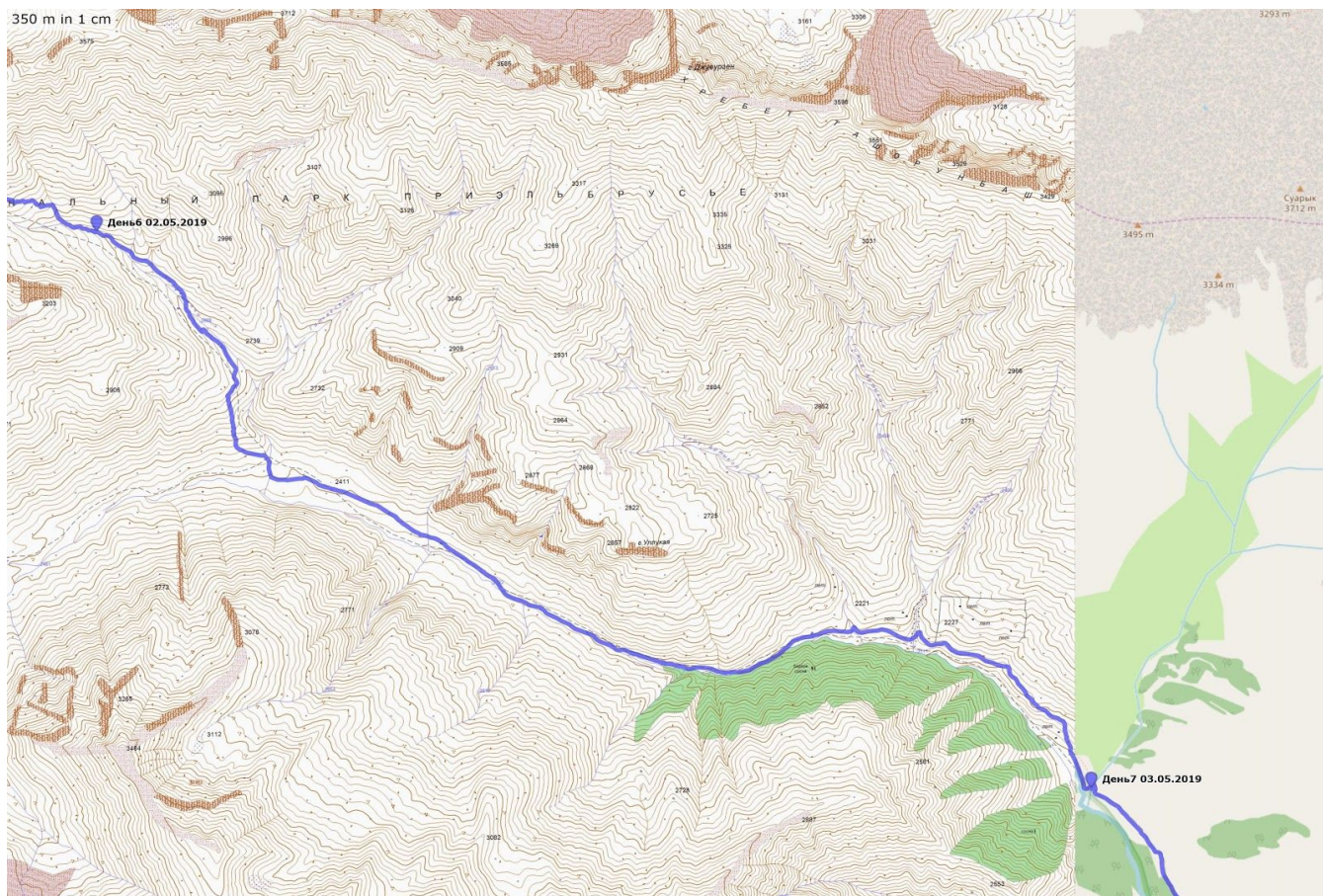


Фото 6. Пер. Кыртыкауш с юго-востока.



Фото 6. Вид в долины рек Уллуусенчи и Кыртык.

**День 7 - 03.05.2019    р. Уллуесенчи - р. Кыртык**



Погода: снегопад, дождь, туман. Прошли 12,8 км. ЧХВ - 3 ч. 45 мин.

Перепад высот 2839-1989 м.

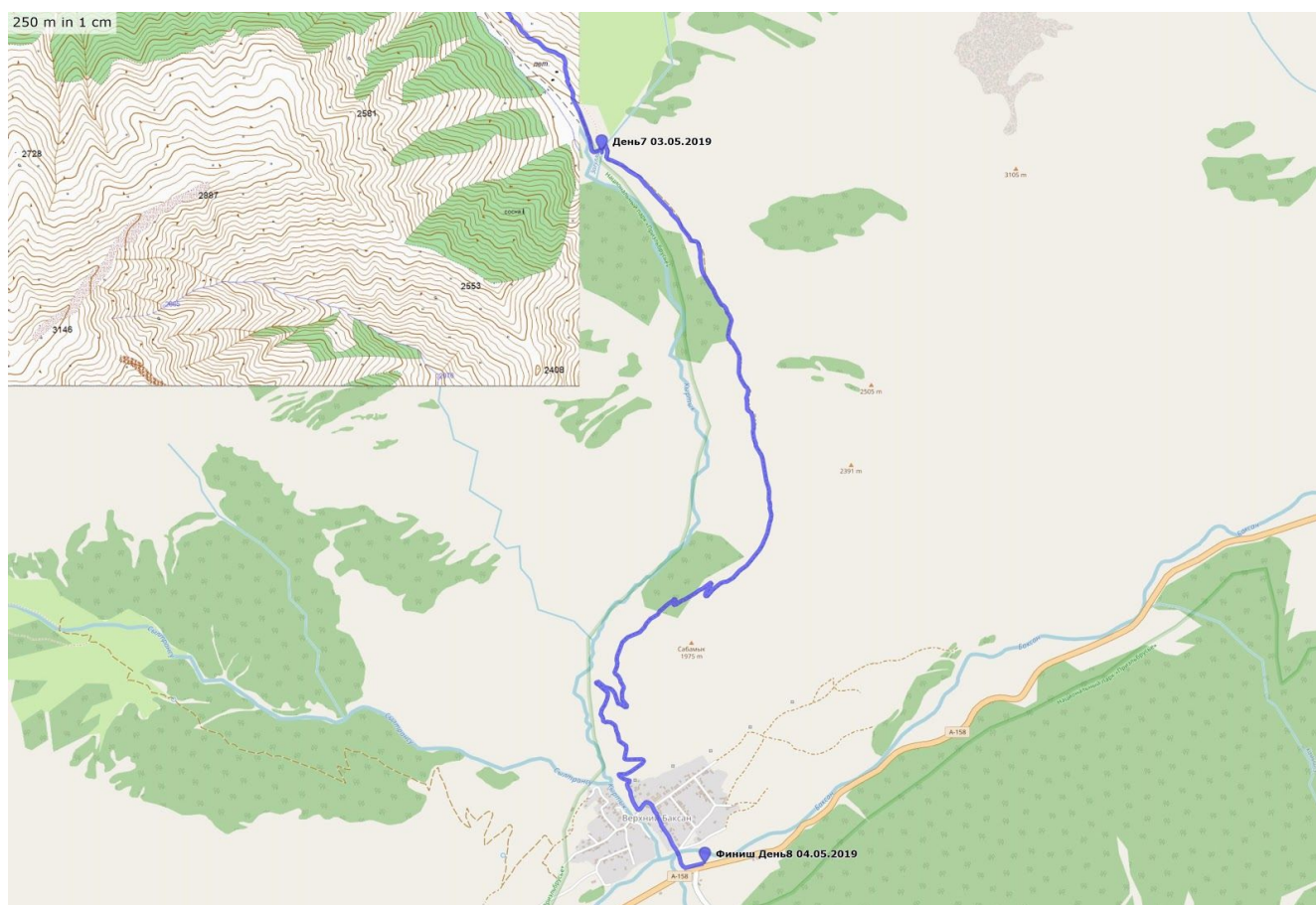


Фото 7. Утро, лагерь у р. Уллуусенчи.



Фото 7. Спуск из долины реки Уллуусенчи в долину Кыртык.

**День 8 - 04.05.2019    р. Кыртык - п. Верхний Баксан**



Погода: дождь, туман. Прошли 7.7 км. ЧХВ - 2 ч. 15 мин. Перепад высот 1989-1514 м.



Фото 8. Лагерь у дороги в долине р. Кыртык.



Фото 8. На дороге перед спуском в пос. Верх. Баксан.