

**Управление спорта и туризма Мингорисполкома
Минское отделение ОО «РТСС»**

ОТЧЕТ

о прохождении пешего спортивного туристического похода второй категории сложности по Кавказу (Грузия, Верхняя Сванетия), совершенного группой Республиканского религиозного объединения «Духовное управление мусульман в Республике Беларусь» в период с 11 по 19 июля 2023 года по маршруту: дер. Ушгули - пер. Загар (н/к, 2623) - р. Ласдилишеле - пер. Вахушти-4 (н/к, 2890) - р. Ингури - пер. Каретга (1А, 3033) - р. Халдечала - дер. Ипрари - дер. Багреши - р. Ласиль - лед. Ласили - пер. Кубанского мединститута (1А*, 3356) + пер. Цильдра-Луор (1А, 3200) - р. Аршира - пер. Андриани (н/к, 2600) (первопрохождение) - дер. Хешкили - пос. Местиа

Маршрутная книжка № 15 П - 23

Руководитель группы Воронович Алей Измаилович

Адрес руководителя: 220140, г. Минск, ул. Бурдейного, д. 14, кв. 29.

телефон +375173046381, +375256116693,

e-mail dumbel@mail.ru

Маршрутно-квалификационная комиссия рассмотрела отчет и считает, что поход может быть зачтен всем участникам и руководителю _____ категорией сложности.

Председатель МКК _____ С.А. Осипов

Штамп МКК

Минск 2023 г.

Содержание

Раздел 1 Справочные сведения о походе	3
1.1. Цели и задачи похода	3
1.2. Проводящая организация	4
1.3. Место проведения похода	4
1.4. Параметры маршрута	4
1.5. Подробная нитка маршрута	4
1.6. Определяющие препятствия маршрута	5
1.7. Сведения о МКК	6
1.8. Список и фотографии участников группы	6
1.9. Адрес нахождения отчёта	8
Раздел 2 Планирование и прохождение маршрута	9
2.1. Подробная нитка запланированного маршрута	9
2.2. Запасные пути движения и аварийные выходы с маршрута	9
2.3. Изменения маршрута и их причины	9
2.4. Обзорная карта маршрута	10
2.5. Подробная карта маршрута	11
2.6. График движения	16
2.7. Общая идея похода	18
2.8. Техническое описание прохождения группой маршрута	19
2.9. Расчёт категории сложности маршрута согласно методике категорирования пеших спортивных туристических походов	68
2.10. Итоги, выводы и рекомендации по прохождению маршрута	68
Раздел 3. Дополнительные сведения	70
3.1. Географическая и туристическая характеристика района похода	70
3.2. Перечень наиболее интересных природных, исторических и других объектов на маршруте	71
3.3. Варианты подъезда и отъезда от Минска	71
3.4. Расположение погранзон, заповедников и других зон ограниченного доступа	71
3.5. Групповое снаряжение	72
3.6. Состав ремнабора	72
3.7. Список индивидуальных вещей для похода	72
3.8. Описание аптечки	73
3.9. Высотный график движения группы	74
3.10. Дислокация медучреждений	74
3.11. Список используемой литературы	75
Раздел 4. Приложения	76
4.1. Перевальные записки	76
4.2. Допуск в погранзону	78

Раздел 1

Справочные сведения о походе

1.1. Цели и задачи похода

С 11 по 19 июля 2023 года группа туристов из Беларуси совершила пеший поход второй категории сложности по Кавказу на территории Грузии, Верхняя Сванетия. В походе участвовало 4 человека, в том числе 2 детей. За время похода пешком пройдено 123 километра пути в течение 9 дней, в том числе 69 километров по бездорожью.

Туристические походы приносят много пользы.

- Туризм укрепляет здоровье, воспитывает выносливость, терпение, силу, учит работе в коллективе.

- Путешествуя пешком по лесам, горам и болотам, мы изучаем природу, а дети учатся любить и сохранять животный и растительный мир.

- Туризм – это ещё и прекрасный активный отдых.

- В краеведческом отношении планировалось ознакомиться с природой Кавказа, Грузии.

- Если в походе участвуют дети, то добавляется польза воспитания. В наших городских условиях дети оторваны от природы и редко общаются с родителями. А в условиях похода компенсируются эти недостатки.

- А мусульманский туризм имеет ещё некоторые особенности. Накладывался отпечаток в наш распорядок дня: в течение суток мы регулярно совершали намаз, в рационе питания была только халяльная пища.

При разработке маршрута учитывались наличие удобных подъезда и отъезда, время похода, транспортные расходы, освоенность маршрута (наличие картографического материала, географических и технических описаний), заселённость и связанные с этим условия безопасности при прохождении маршрута.

В предпоходный курс теоретических и практических занятий входило: техника и тактика движения в походе; преодоление препятствий; организация туристского быта, привалов и ночлегов; доврачебная медицинская помощь; изучение маршрута и его особенностей; путей подъезда и отъезда; оформление маршрутной документации; распределение основных обязанностей в группе; детальное рассмотрение перечня личного и группового снаряжения; составление меню и раскладки продуктов, их покупка и расфасовка; комплектация ремнабора, медаптечки и т.д. Все участники были ознакомлены с Правилами проведения туристских спортивных походов, Природоохранным кодексом туриста.

1.2. Проводящая организация:

Республиканское религиозное объединение «Духовное управление мусульман в Республике Беларусь». 220100, г. Минск, ул. Кульман 9, 5-ый этаж, оф. 28.

1.3. Место проведения похода:

Грузия, Самегрело - Верхняя Сванетия.

1.4. Параметры маршрута:

Вид туризма	Категория сложности похода	Протяженность активной части похода, км	В том числе по бездорожью, км	Продолжительность, дней		Сроки проведения
				общая	активная часть	
пешеходный	вторая	123	69	9	9	11-19.07.2023

1.5. Подробная нитка маршрута:

дер. Ушгули - пер. Загар (н/к, 2623) - р. Ласдилишеле - пер. Вахушти-4 (н/к, 2890) - р. Ингури - переправа ч/з р. Накарвалисгеле (н/к) - пер. Каретта (1А, 3033) - р. Халдечала -дер. Хадде - дер. Ипрари - дер. Багреша - р. Ласиль - ледник Ласили - пер. Кубанского мединститута (1А*, 3356) + пер. Цильдра-Луор (1А, 3200) - переправа ч/з р. Аршира (н/к) - пер. Андриани (н/к, 2600) (первопрохождение) - дер. Хешкили - пос. Местиа.

1.6. Определяющие препятствия маршрута

Вид препятствия	Категория Трудности	Длина препятствия	Характеристика препятствия (характер, высота, новизна, наименование и т.п.)	Путь прохождения
пер. Каретта	1А		Травяной-осыпной, 3033 м	С востока на запад от р. Накарвалисгеле, правого притока реки Ингури в долину реки Халдечала
пер. Кубанского мединститута	1А*		Снежно - скальный, 3356 м	С севера на юг от реки Ласиль через ледник Ласили
пер. Цильдра-Луор	1А (связка с пер. Кубанского мединститута)		Снежно - осыпной, 3200 м	С юга на север от ледника Ласили в дол. реки Цильдра
пер. Загар	н/к		Дорога, 2623 м	С запада на восток от реки Шавцкала-Квишира в дол. реки Ласдилишеле
пер. Вахушти-4	н/к		Травяной-осыпной, 2890 м	С юга на север от реки Ласдилишеле в дол. реки Ингури
пер. Анлриани	н/к		Травяной, 2600 м первопрохождение	С юга на север от реки Аршира в прав. приток реки Аршира
переправа ч/з реку Накарвалисгеле	н/к	6 м	Переход вброд индивидуально, используя страховку - перила, напор средний глубина 0,5 м	С левого берега на правый
переправа ч/з реку Аршира	н/к	6 м	Переход вброд «стенкой», напор средний глубина 0,5 м	С левого берега на правый

1.7. Сведения о МКК

Поход рассмотрен МКК Минского городского отделения ОО «РТСС»

08-07-444434100

1.8. Список и фотографии участников группы

№ п/п	ФИО	Год рожд.	Туристический опыт	Обязанности в группе	Контакты
1	Воронович Алей Измаилович	1968	Туркмения III – Р Матчинск. г.у. III - У	Руководитель, завхоз, фотограф,	+375256116693, khuluq@mail.ru
2	Бенариеб Ильяс	1994	Кавказ - I -У	Фотограф.	+7 (968) 894-90-44
3	Воронович Мустафа Алеевич	2008	Турция II -У	Ремонтник, видеооператор	+375259346821, khuluq@mail.ru
4	Воронович Ахмад Алеевич	2012	Турция II -У	Медик	+375259218248



Фото 1. Воронович Алей



Фото 2. Бенариеб Ильяс



Фото 3 Воронович Мустафа



Фото 4. Воронович Ахмад

1.9. Адрес нахождения отчёта

Отчёт о походе находится по адресу г. Минск, ул. Бурдейного, д 14, кв, 29.

Отснятый видеоматериал находится по этому же адресу.

Публицистический материал о походе опубликован в газете «Мусульманский вестник» и на сайте islam.by

Раздел 2

Планирование и прохождение маршрута

2.1. Подробная нитка запланированного маршрута

Дер. Ушгули - пер. Загар (н/к, 2623) - р. Ласдилишеле - пер. Вахушти-4 (н/к, 2890) - р. Ингури - переправа ч/з р. Накарвалисгеле (н/к) - пер. Каретта (1А, 3033) - р. Халдечала -дер. Хадде - дер. Ипрари - дер. Багреша - р. Ласиль - ледник Ласили - пер. Кубанского мединститута (1А*, 3356) + пер. Цильдра-Луор (1А, 3200) - переправа ч/з р. Аршира (н/к) - пер. Табири (н/к, 2629) - дер. Шкалери - лев. берег р. Ингури - пос. Местиа.

2.2. Запасные пути движения и аварийные выходы с маршрута

Был предусмотрен запасной вариант прохождения вместо перевала Каретта (1А, 3033) спуститься вниз к дороге вдоль реки Ингури. Запасным вариантом мы не воспользовались.

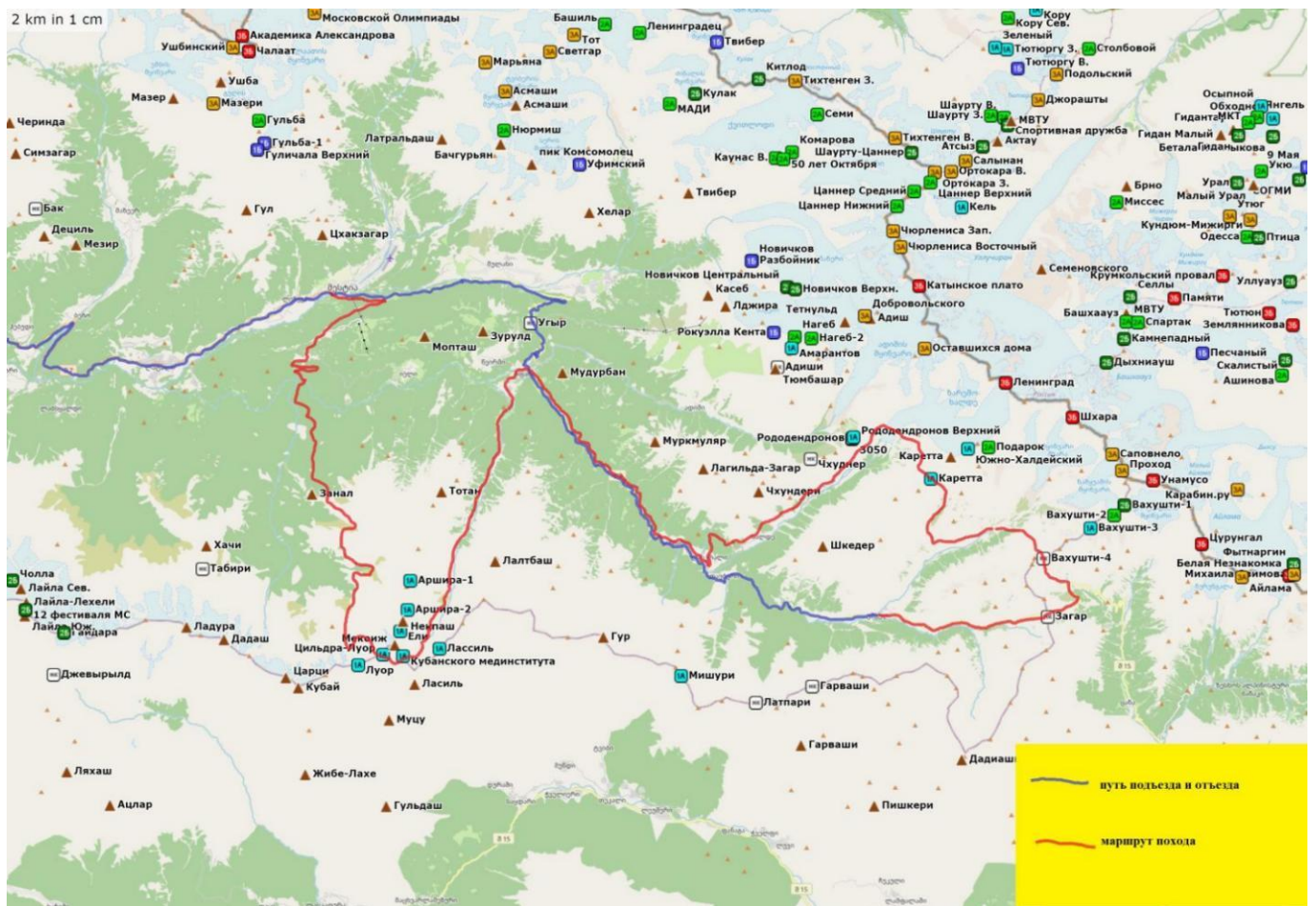
Аварийные выходы с маршрута в сторону ближайшего населённого пункта. Например: вернуться в Ушгули, дер. Халде, дер. Ипрари или посёлок Местиа.

2.3. Изменения маршрута и их причины

Вместо перевала Табири (н/к, 2629) с выходом в дер. Шкалери мы сделали первопрохождение пер. Андриани (н/к, 2600) с выходом в дер. Хешкили.

Причина изменения: вследствие прошедших оползней траверс хребта Андриани, переход реки Аршира и подход к перевалу Табири не представлялся возможным. Поэтому мы решили найти более безопасный проход и перешли через хребет Андриани по удобному некатегорийному перевалу, названному нами Андриани. По нашему мнению это наиболее удобный путь прохода в долину реки Аршира и подхода к перевалам Цильдра-Луор и Луор.

2.4 Обзорная карта маршрута

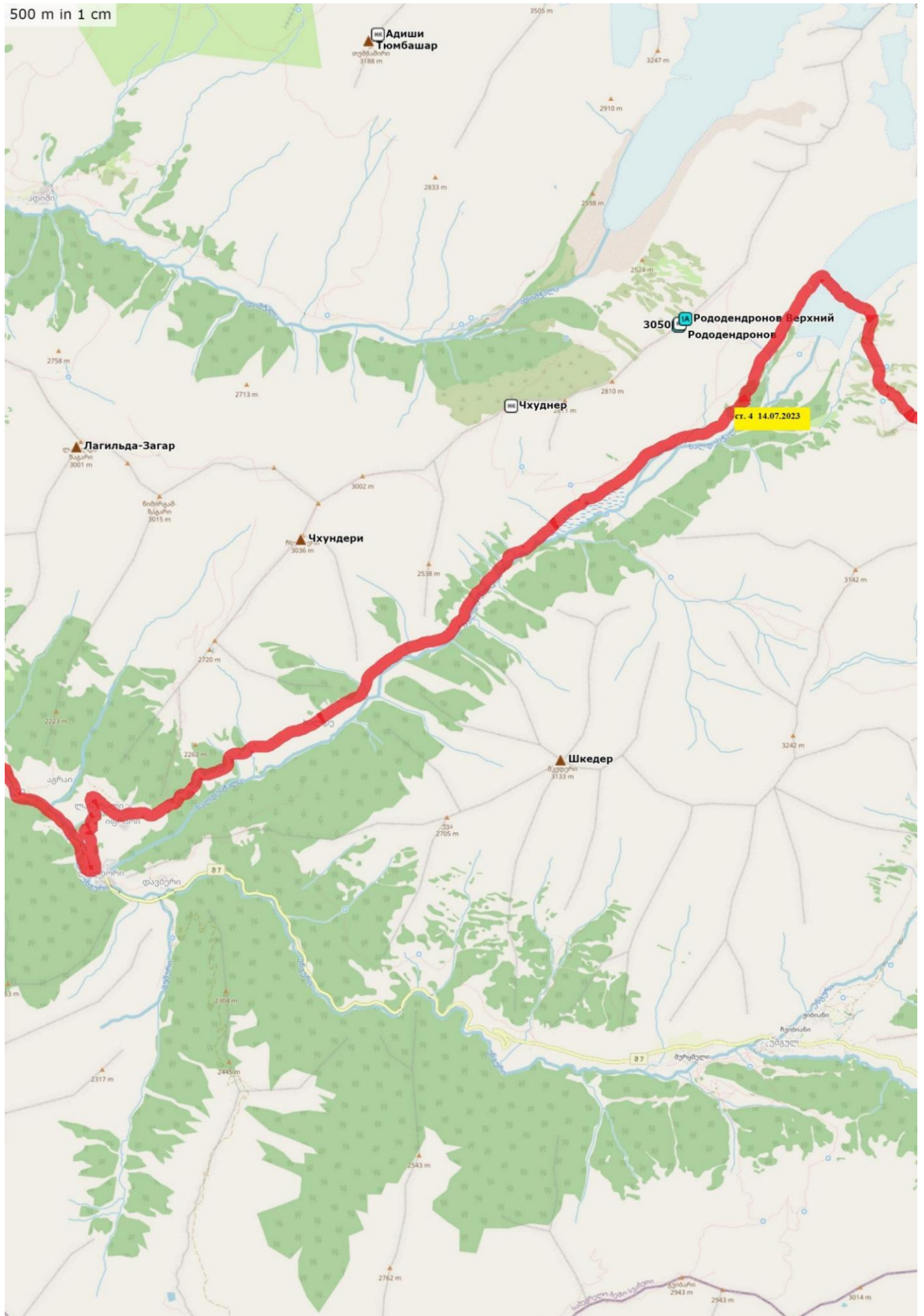


2.5 Подробная карта маршрута

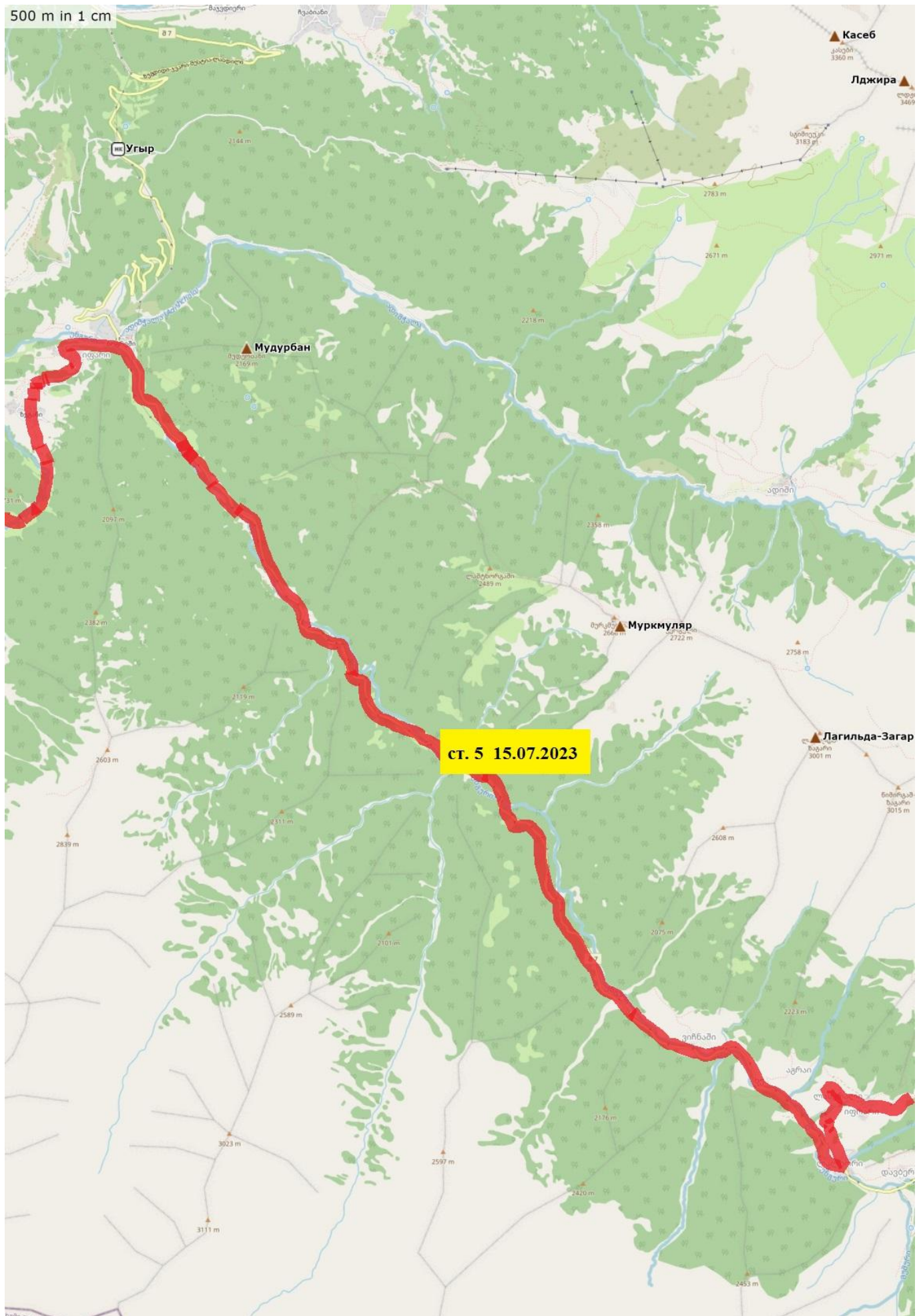
500 m in 1 cm



500 m in 1 cm



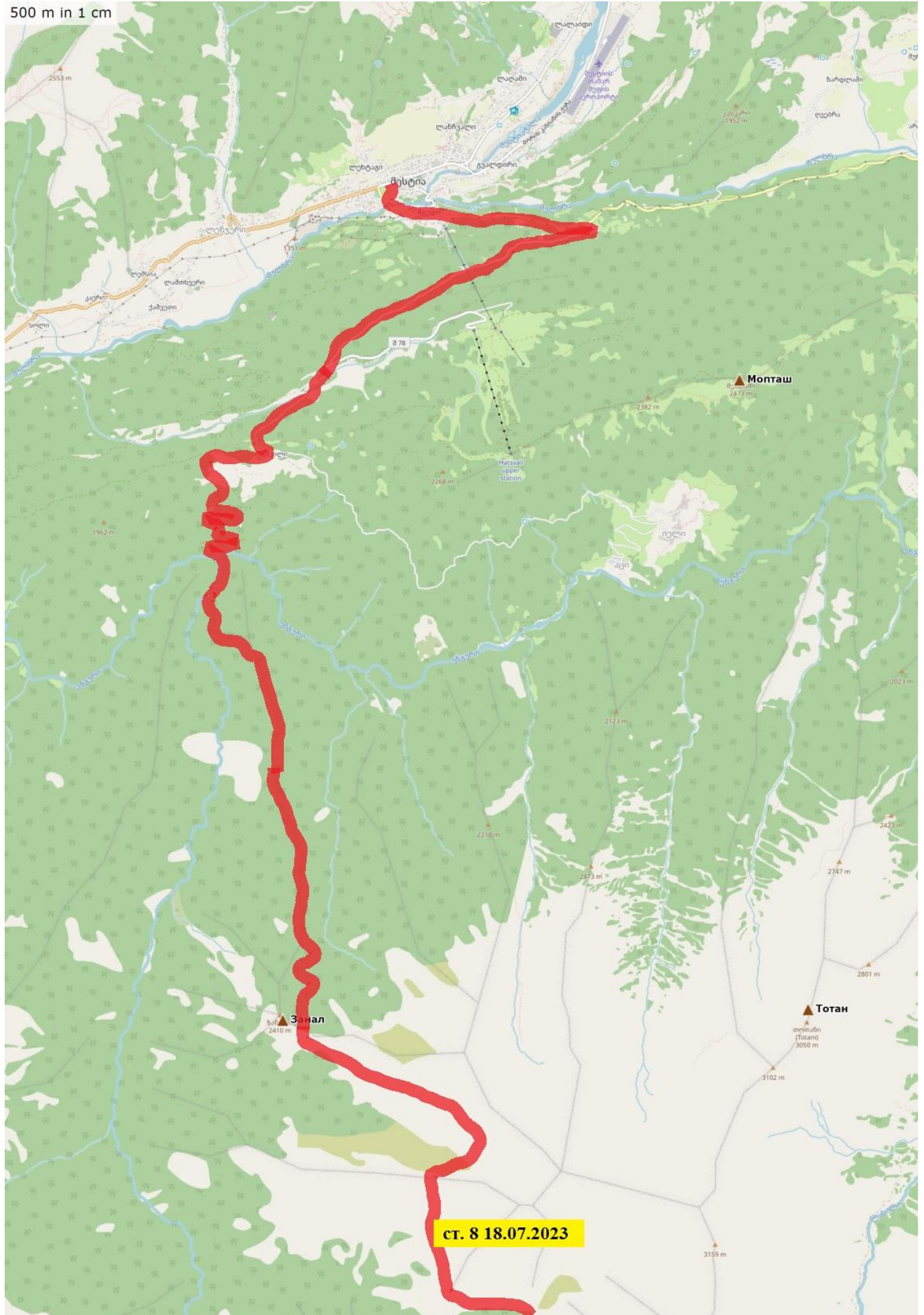
500 m in 1 cm



500 m in 1 cm



500 m in 1 cm



2.6. График движения

Дата	День пути	Участок маршрута	Метеоусловия	Способ передвижения	ЧХВ	км (без-дор)	Краткая характеристика пути
11.07.2023	1	дер. Ушгули - пер. Загар (н/к, 2623) - р. Ласдилишеле - под пер. Вахушти-4.	Влажность 59-100%, t +10+12° С, пасмурно, ветер 2-3 м/с, видимость хорошая, во время дождя слабая, утром и вечером дождь.	пешком	4 ч	12 (1)	Движение от деревни Ушгули по грунтовой дороге. Сначала вдоль реки Шавцкала-Квишара, потом, преодолев перевал Загар, к реке Ласдилишеле.
12.07	2	пер. Вахушти-4 (н/к, 2890) - верховья р. Ингури.	Влажность 37-71%, t +5+15° С, облачность 30-60%, ветер 1-5 м/с, видимость хорошая, без осадков.	пешком	6 ч	7 (7)	Движение без тропы через перевал Вахушти-4 и спуск к реке Ингури.
13.07	3	р. Ингури - переправа ч/з р. Накарвалисгеле (н/к) - нарзановый источник.	Влажность 35-87 %, t -2+20°С, ясно, ветер 1-3 м/с, видимость хорошая, без осадков.	пешком	7 ч	9 (7)	Движение сначала по грунтовой дороге вдоль реки Ингури. Затем по заросшей дороге подъём в сторону перевала Каретта. После переправы через Накарвалисгеле движение без тропы по травяным склонам.
14.07	4	нарзановый источник - пер. Каретта (1А, 3033) - лед Зарешо-Халде - р. Халдечала.	Влажность 34-82%, t +3+16° С, облачность 0-50%, ветер 2-3 м/с, видимость отличная, без осадков	пешком	7 ч	9 (9)	Движение без тропы на перевал Каретта, затем по слаборазличимой тропе с перевала и через ледник Зарешо-Халде. Затем по бравому берегу реки Халдечала то по тропе, то без тропы.
15.07	5	р. Халдечала -дер. Хадде - дер. Ипрари - дер. Лалхори - р. Ингури.	Влажность 41-94%, t +10+24°С, облачность 50-100%, ветер 1-4 м/с, видимость отличная, без осадков.	пешком	8 ч	20 (8)	Движение сначала без тропы до заброшенных летовок. Затем по тропе до деревни Халде. Затем по грунтовой дороге до дер Лалхори. Затем вдоль бетонной дороги, и в конце около полкилометра по грунтовой дороге.

16.07	6	р. Ингури - дер. Багреши - р. Ласиль.	Влажность 33-100 %, t +10+21°С, облачность 50-100%, ветер 1-4 м/с, видимость хорошая, вечером дождь.	пешком	8 ч	21	Движение вдоль бетонной дороги до дер. Багреши. Затем по грунтовой дороге вдоль реки Ласиль.
17.07	7	р. Ласиль - ледник Ласили - пер. Кубанского мединститута (1А*, 3356) + пер. Цильдра-Луор (1А, 3200) - зелёное плато.	Влажность 88-94%, t +3+10°С, облачность 50-100%, ветер 1-4 м/с, видимость хорошая, во время тумана ограниченная, без осадков, на перевале небольшой снег.	пешком	8 ч 30 мин	10 (10)	Движение без тропы по травяным, осыпным и скальным. В районе перевалов движение по леднику и снежникам.
18.07	8	зелёное плато - р. Цильдра - переправа ч/з р. Аршира (н/к) - под пер. Андриани (н/к, 2600).	Влажность 37-88 %, t +8+12°С, облачность 0-40%, ветер 1-2 м/с, видимость отличная, без осадков.	пешком	7 ч	9 (9)	Движение без тропы, иногда по малоприметной тропе по травяным склонам, в урочище без тропы по очень высокой траве. Переправа через реку Аршира стенкой.
19.07	9	пер. Андриани (н/к, 2600) - мост через р. Ингури - дер. Хешкили - пос. Местиа.	Влажность 31-94 %, t +9+24°С, облачность 30-50%, ветер 1-2 м/с, видимость отличная, без осадков.	пешком	10 ч	26 (18)	Движение без тропы по травяным склонам до горы Занал. После крутой спуск по тропе. Подъём на хребет Загари по заброшенной дороге, спуск к Местиа сначала по гравийной дороге, затем вдоль асфальтированной.
		Итого активными способами передвижения:			65 ч 30 м	123 (69)	

2.7. Общая идея похода

Мы запланировали и провели поход в Верхней Сванетии. Этот район привлекал нас тем, что он очень красивый, позволяет проложить маршрут второй категории сложности, в нём много перевалов 1А и некатегорийных. Сванетия хорошо освоена туристами ещё в советское время. Также к этому району легко добраться. Из Минска летает прямой авиарейс в Кутаиси.

Сванетия – это одно из интереснейших мест для туриста. Этот горный район с большим перепадом высот, с наличием перевалов любой категории сложности. Разнообразие природных зон делает этот район особенно красивым. В нижнем высотном поясе расположены леса с преобладанием сосны, пихты и бука. Выше расположена зона криволесья, в которой в основном растут берёзы. Ещё выше находится высотная горная пустыня - ледники и снежники. Наш поход проходил вблизи высочайших вершин Кавказа: Шхара (5193) и Джангитау (5085). Развитая инфраструктура, наличие службы спасателей и неповторимый грузинский колорит делают этот район ещё более привлекательным.

Маршрут начался высокогорной деревне Ушгули, затем по грунтовой дороге мы пересекли перевал Загар (н/к, 2623). Вскоре за поворотом дороги стал виден перевал Вахушти-4 (н/к, 2890). Мы поднялись на него по травяным склонам. Затем спустились к верховьям реки Ингури и зашли в долину реки Накарвалисгеле, переправившись через эту реку. Поднялись на перевал Каретта (1А, 3033), спустились к леднику Зарешо-Халде и пересекли его язык. Затем спустились к деревням Халде, Ипрари и по дороге дошли до деревни Багреши. Начали подъём вдоль рели Ласиль. Затем два раза пересекли Сванетский хребет по связке перевалов пер. Кубанского мединститута (1А*, 3356) + пер. Цильдра-Луор (1А, 3200). Вдоль долины дошли до реки Аршира и переправились через неё. По травяным склонам поднялись на перевал Андриани (н/к, 2600), который мы так назвали в честь хребта, в котором он находится. Возле горы Занал начали спуск к реке Ингури. После пересечения моста поднялись к деревне Хешкили и спустились в посёлок Местиа, где и закончился наш маршрут.

В течение похода были преодолены такие локальные препятствия: два перевала 1А, три некатегорийных перевала и две некатегорийные переправы. За восемь дней похода мы прошли 123 километра, из них по бездорожью 69 километров.

Наша группа состояла из 4 человек, 2 из которых были дети.

2.8. Техническое описание прохождения группой маршрута

9 июля в 23:30 мы вылетели на самолёте рейсом Минск-Кутаиси. Преимуществом такого способа является отсутствие пересадки.

10 июля около 4 часов утра по местному времени прилетели в аэропорт Кутаиси. Решили в сам город не заезжать, а направиться в посёлок Местиа, который является центральным пунктом Верхней Сванетии. Да Местиа побирались на такси, хотя наиболее выгодным и удобным способом было бы предварительно заказать трансфер.

Прибыли в Местиа в 10:30 10 июля. Шёл дождь. Сняли машину до деревни Ушгули. По дороге в деревне Багреши оставили половину продуктов и газовые баллоны в заброску в доме по рекомендации водителя машины, на которой мы ехали. В 12:30 приехали на место старта нашего похода. Планировалось, что мы в этот же день выйдем на маршрут, однако сильный непрекращающийся дождь нам это не позволил. Таким образом начало похода сместилось на один день из-за погодных условий. Поселились в местной гостинице «Hotel Tekla». Сходили к пограничникам и получили от них допуск в погранзону (см приложение). База пограничников находится как раз напротив гостиницы, в которой мы ночевали. Получение допуска заняло около часа.

Неожиданно появившийся из-за непогоды свободный день помог нам легче акклиматизироваться.

11.07.23.		день 1	
Влажность 90%, t +12° С, пасмурно, ветер 2 м/с, небольшой дождь	Влажность 59%, t +16° С, пасмурно, ветер 3 м/с, видимость хорошая, осадков	Влажность 100%, t +10° С, пасмурно, ветер 2 м/с, дождь	
дер. Ушгули - пер. Загар (н/к, 2623) - р. Ласдилишеле - под пер. Вахушти-4.			
12 (1)км	4 ч		

В ночь с 11 на 12 июля шел сильный дождь. Мы ждали прекращения дождя, и около 8:30 утра он превратился в мелкую морось. Мы надели дождевики и в 9:30 вышли на маршрут (фото 1). Пошли на восток по мокрой грунтовой автомобильной дороге (фото 2). Дорога идет вверх вдоль реки Шавцкала-Квишара (фото 3). Через примерно два часа дождь прошёл, и в 11:30 часов мы стали на завтрак (фото 4).

В нескольких местах на дороге велись строительные работы, ездили грузовые машины, работали экскаваторы.

В 13:40 вышли в место, где дорогу пересекает снежник. Это был первый снежник на нашем пути (фото 5). Снежник указывает на приближение перевала.

В 14:30 вышли на некатегорийный перевал Загар (н/к, 2623), через который проходит автомобильная дорога (фото 6). Явно выраженного подъёма или перевальной седловины нет.

После перевала, двигаясь дальше по дороге, выходим к резкому повороту дороги, с которого открывается красивый вид на Главный Кавказский хребет и вершины Айлама (4547) и Цурунгал (4250). На этом месте стоит скамеечка, с которой можно наблюдать окрестности (фото 7). Вскоре можно увидеть наш следующий перевал Вахушти-4 (н/к, 2890) (фото 8).

Спустились ниже и в 15:30 подошли к реке Ласдилишеле. Начался дождь, и мы стали на обед. Дождь не прекращался, и мы сидели под тентом (фото 9).

В перерыве дождя быстро собрались и сделали бросок на расстояние примерно 1 километр по бездорожью вверх вдоль реки Ласдилишеле, подойдя к перевалу Вахушти-4. Здесь поставили палатку и остановились на ночлег.

В течение первого дня прошли 12 километров, в том числе 1 километр по бездорожью за чистое ходовое время 4 часа. Этот день был лёгкий и важный в целях акклиматизации.

Физическое и моральное состояние группы отличное.



Фото 5. Группа в начальной точке маршрута.




Фото 6. Первые шаги на маршруте.



Фото 7. Группа на маршруте.



Фото 8. Завтрак.



Фото 9. Снежник возле дороги.



Фото 10. Группа на перевале Загар.



Фото 11. Смотровая площадка у дороги.



Фото 12. Вид на перевал Вахушти-4 с юга.



Фото 13. Пережидаем дождь под тентом.

12.07.23.		день 2	
Влажность 71 %, t +5°C, облачность 60%, ветер 2 м/с, видимость хорошая без осадков.	Влажность 37 %, t +15°C, облачность 30%, ветер 5 м/с, видимость хорошая без осадков.	Влажность 63 %, t +11°C, облачность 30%, ветер 1 м/с, видимость хорошая без осадков.	
пер. Вахушти-4 (н/к, 2890) - верховья р. Ингури.			
7(7) км	6 ч		

Ночью шёл дождь и снег. Проснулись в 6:00. Окружающие горы были припорошены снегом (фото 14). Ночь была холодной. Позавтракали (фото 15) и сложили палатки.

В 9:00 утра вышли на маршрут. Направились на север в сторону перевала Вахушти-4 (н/к, 2890).

В интернете перед походом руководитель нашёл несколько описаний перевала Вахушти-4. Ни в одном из этих описаний не было приведено прохождение перевала в полном смысле этого слова, то есть от подножия к подножию. Везде проходило с юга от верховий реки Ингури на седловину перевала, а потом

траверс хребта на запад, затем на юго-запад с выходом к деревне Ушгули. Ну или в обратном направлении. На подъёме с юга мы не встретили никаких троп или следов человека. Возможно, мы были первые, кто поднимался на перевал Вахушти-4 с южной стороны.

По распадку, усеянному голыми камнями в 9:40 подошли к началу подъёма на крутой, заросший травой склон. Склон очень крутой для травяного, наибольшей крутизной отличается его нижняя часть - около 40° (фото 16). Ильяс как только поднимался на метров 5, так соскальзывал к началу подъёма. И так несколько раз. Пришлось бросить верёвку, чтобы участники, держась за неё, смогли подняться (фото 17). Спустия метров 100 склон стал несколько положе, а затем мы вышли на русло сухого ручья, которое берёт начало на перевале и проходит западнее маршрута нашего подъёма. На пути русла есть некое подобие ступенек, возможно, подниматься по нему с самого начала было бы легче.

В 13:15 вышли на перевал (фото 18). Седловина широкая, травяная, с небольшим снежником. Тура не обнаружили и сложили свой тур, оставив в нём записку. С перевала открывается красивейший вид на Главный Кавказский хребет и вершины Шхара Западная (5069), Шхара (5193), Ушгули (4632). В 13:45 начали спуск на север по более пологому травяному склону (фото 19, 20). Сначала шли по малозаметной тропе, которая проводила нас через заросли цветущих рододендронов (фото 21, 22). Затем тропа упёрлась в высокую, по грудь взрослого человека, траву и потерялась. Зато внизу стало видно здание кафе на берегу реки Ингури и путь подъёма к нашему следующему перевалу Каретта (фото 23). Дальше шли к кафе по полному бездорожью, прорубаясь через высокую траву, заросли рододендронов и невысоких ив.

В 17:00 вышли к мосту через приток Ингури, затем кафе, затем к мосту через Ингури. На правом берегу Ингури напротив кафе становимся на стоянку (фото 24). Кафе в течение нашего пребывания в этом месте не работало. Ещё стоит отметить, что в данном районе много туристов на автомобилях, которые приезжают сюда из деревни Ушгули. Также много бродячих собак-попрошак.

Вечером Али и Ильяс сходили в разведку и нашли путь начала подъёма к перевалу Каретта.

Приготовили ужин и в 21:15 отправились на отдых.

В течение второго дня мы прошли 7 километров, все из них по бездорожью, за чистое ходовое время 6 часов. За этот день мы преодолели один некатегорийный перевал.

Выводы дня:

- мы поднялись на перевал Вахушти-4 по совершенно непопулярному среди туристов маршруту от подножия с южной стороны; возможно, мы были первые, кто поднялся на перевал по этому маршруту;

- вероятно, более простым путём подъёма является сухое русло ручья.

Физическое и моральное состояние группы отличное.



Фото 14. Ночёвка под перевалом Вахушти-4.



Фото 15. Приготовление завтрака.



Фото 16. Вид на перевал Вахушти-4 с юга и путь подъёма.



Фото 17. Подъём по крутому травяному склону.



Фото 18. Группа на перевале Вахушти-4.



Фото 19. Спуск с перевала Вахушти-4 на юг.



Фото 20. Вид на перевал Вахушти-4 с юга и путь спуска.



Фото 21. Группа на спуске среди цветущих рододендронов.



Фото 22. Вид на перевал Вахушти-4 с юга.



Фото 23. Вид на долину реки Ингури и путь подъёма к перевалу Каретта.



Фото 24. Стоянка на берегу реки Ингури.

13.07.23.		день 3	
Влажность 87 %, t -2°C, ясно, ветер 1 м/с, видимость хорошая без осадков.	Влажность 35 %, t +20°C, ясно, ветер 3 м/с, видимость хорошая без осадков.	Влажность 56 %, t +13°C, ясно, ветер 2 м/с, видимость хорошая без осадков.	
р. Ингури - переправа ч/з р. Накарвалисгеле (н/к) - нарзановый источник.			
9(7) км	7 ч		

Ночью был мороз. К утру палатка обледенела, а окружающая её трава покрылась инеем.

Подъем в 6:30. Позавтракали, сложили палатки.

В 9:30 вышли на маршрут (фото 25). Начали движение по грунтовой автомобильной дороге вниз по течению реки Ингури, по орографически правому берегу (фото 26).

Спустя 2 километра пути начали подъём по правому склону долины по малозаметной, заросшей травой тропе. Выходим на старую, заброшенную дорогу (фото 27), которая траверсом полого поднимается к месту перегиба и выхода реки Накарвалисгеле. Дорога заросла высокой травой.

В 12:10 дошли до перегиба и вошли в долину реки Накарвалисгеле. В этом месте далеко внизу видны окраины деревни Ушгули, впервые за время нашего похода появилась мобильная связь и интернет, мы смогли связаться с родственниками. Здесь в 13:10 переправились на правый берег реки Накарвалисгеле (фото 28), так как наш следующий перевал Каретта находится на правом склоне реки (фото 29). Для переправы натянули верёвку.

Переправа в этом месте была нашей ошибкой. Лучше было бы почти до конца движения к перевалу Каретта держаться орографически левого берега. Как потом оказалось, по левому берегу идёт тропа, а по правому было бездорожье крутых травянистых склонов, которое мы с трудом преодолевали, траверсируя склон (фото 30). И переправа в верховьях реки была бы легче. Но с другой стороны переправа с натягиванием полиспаста стало для группы хорошей тренировкой.

В 18:00 мы вышли к двум нарзановым источникам у подножия перевала Каретта (фото 31). Нарзановые источники далеко заметны в виде ржавых пятен. В 18:30 остановились на стоянку, найдя ровное место возле источников (фото 32).

В этот день к нашей группе прибилась бродячая собака, которая потом переночевала возле нашей палатки, а на перевале Каретта примкнула к другой группе туристов.

Приготовили ужин и в 21:15 отправились на спать в палатку.

В течение третьего дня мы прошли 9 километров, из них 7 по бездорожью, за чистое ходовое время 7 часов. За этот день мы преодолели одну некатегорийную переправу.

Вывод дня:

- не стоило переправляться через реку Накарвалисгеле в её нижнем течении. Лучше преодолевать долину реки по орографически левому берегу.

Физическое и моральное состояние группы отличное.



Фото 25. Начало движения от места ночлега.



Фото 26. Движение по дороге вдоль реки Ингури.



Фото 27. Зброшенная дорога к перевалу Каретта.



Фото 28. Переправа через реку Накарвалисгеле.



Фото 29. Вид на долину реки Накарвалисгеле и направление на перевал Каретта.



Фото 30. Траверс травяных склонов на правом берегу реки Накарвалисгеле.



Фото 31. Путь подъема на перевал Каретта от нарзанового источника.



Фото 32. Место ночлега возле нарзанового источника.

14.07.23.		день 4	
Влажность 82 %, t +3°C, ясно, ветер 2 м/с, видимость отличная, без осадков.	Влажность 34 %, t +16°C, облачность 30%, ветер 3 м/с, видимость отличная, без осадков.	Влажность 53 %, t +13°C, облачность 50%, ветер 2 м/с, видимость отличная, без осадков.	
нарзановый источник - пер. Каретта (1А, 3033) - лед. Зарешо-Халде - р. Халдечала.			
9(9) км	7 ч		

Подъем в 6:00. Позавтракали, сложили палатки. В 9:00 вышли на маршрут (фото 33) и направились вверх по направлению перевала Каретта (1А, 3033). По зелёным моренам (фото 35), иногда по снежникам заходим сначала справа по ходу, а потом траверсом прошли к перевальной седловине (фото 34). Перед самим перевалом траверсировали крутой осыпной склон.

В 11:10 вышли на перевал (фото 36). Перевал представляет собой широкую седловину. В перевальном туре сняли записку группы туристов Ноль Кофорта от 21 августа 2022 года. Фамилия руководителя не указана. Оставили свою записку. Позже в октябре месяце туристы из Польши прислали на нашу электронную почту письмо, что они читали нашу записку, сфотографировали и оставили на перевале.

С перевала видны покрытые снегом и льдом вершины Главного Кавказского хребта, и прежде всего Джангитау (5074), вдаль виднеется красавица Ушба (4710).

Во время нашего нахождения на перевале появились два туриста из Словении. Они отличались от нас малым размером рюкзаков и полным безразличием к перевальному туру. Пройдя мимо нас, они продолжили траверс хребта.

Спуск с перевала начинается, траверсируя правый по ходу склон, затем выходя на морены (фото 37). Далее малоприметная тропа вела нас на северо-запад в сторону ледника Зарешо-Халде (фото 38). Перед выходом на ледник перешли ручей, здесь имеется удобное место для стоянки. Далее надо было преодолеть высокую боковую морену в её наиболее низком месте (фото 39). После боковой морены спустились на язык ледника Зарешо-Халде.

Ледник Зарешо-Халде в этом месте похож на нагромождение камней различного размера (фото 40). Лишь в расщелинах виден темный лед, который подтверждал, что мы двигались по леднику (фото 41). На противоположной правой боковой морене отчётливо видна поднимающаяся тропа. Это ориентир в

направлении движения по леднику. Поднялись на правую боковую морену, спустились в карман между мореной и склоном, в 16:00 остановились на обед.

После сухого перекуса двинулись вниз по правому берегу сначала ледника, затем реки Халдечала. Сперва тропа вела нас по камням в кармане между мореной и ледником (фото 42), затем по берёзовому и ивовому криволесью (фото 43). Иногда тропа шла по вершине морены, иногда отдалялась от реки. Лес становился всё выше, среди берёз появились сосны. В это время стало вечереть, и в 19:30 мы остановились на ночлег в лесу возле реки Халдечала. Разожгли костёр, приготовили ужин и в 21:30 отправились спать.

В течение четвёртого дня мы прошли 9 километров, все по бездорожью, за чистое ходовое время 7 часов. За этот день мы преодолели один категорийный перевал 1А.

Вывод дня:

- перевал Каретта не очень сложный, но интересный.

Физическое и моральное состояние группы отличное.



Фото 33. Начало движения к перевалу Каретта.




Фото 34. Вид на перевал Каретта с востока и путь подъёма.



Фото 35. Группа на подъёме на перевал Каретта.



Фото 36. Группа на перевале Каретта.



Фото 37. Вид на перевал Каретта с востока и путь спуска.



Фото 38. На пути с перевала Каретта.



Фото 39. Место пересечения левой боковой морены.



Фото 40. Вид на ледник Зарешо-Халде и путь подъёма на правую боковую морену.



Фото 41. Переход через язык ледника Зарешо-Халде.



Фото 42. Путь между боковой мореной и склоном.



Фото 43. Группа на пути через криволесье.

15.07.23.		день 5	
Влажность 94 %, t +10°C, пасмурно, ветер 1 м/с, видимость хорошая, без осадков.	Влажность 41 %, t +24°C, облачность 70%, ветер 4 м/с, видимость отличная, без осадков.	Влажность 43 %, t +20°C, облачность 50%, ветер 1 м/с, видимость отличная, без осадков.	
р. Халдечала -дер. Хадде - дер. Ипрари - дер. Лалхори - р. Ингури.			
20(8) км		8 ч	

Подъем в 6:30. Завтракаем, складываем палатки. В 9:30 выходим на маршрут(фото 44).

Вскоре вышли из леса на открытую долину реки Халдечала. Далее маршрут пролегал по крупным камням вдоль реки Халдечала (фото 45).

Через один час движения выходим на широкую ровную поляну, на которой находятся старые заброшенные домики (фото 46). Уже давно эти домики не используются даже в сезон. Это заметно по тому, что все тропы и дороги заросли высокой травой, везде видны следы запустения. В этом месте через реку Халдечала переброшен старый мост. А справа серпантином спускается нахоженная тропа с перевала Чхундер (н/к, 2722). Здесь тропа резко становится широкой. Мы встретили туристов из Польши и других, происхождения которых мы не выяснили. Это уже цивилизация, стоят путевые указатели для туристов (фото 47).

Продолжили движение вниз по течению реки Халдечала по уже хорошо различимой тропе (фото 48). В 12:10 вошли в деревню Халде. В деревне зашли пообедать в кафе, съели хачапури и мороженое (фото 49). Затем далее продолжили путь (фото 50).

Двигались по грунтовой автомобильной дороге, в 14:10 зашли в деревню Ипрари (фото 51). От Ипрари дорога резко спускается вниз серпантином в долину реки Ингури к деревне Лалхори. Вышли в деревню Лалхори в 14:55 (фото 52). Вышли на бетонную дорогу и начали движение вниз в направлении деревни Богреша.

Пересекаем в общей сложности четыре моста через Ингури. Перед после четвертого моста, пройдя 7 километров, сходим с основной дороги на грунтовую, которая углубляется в лес вдоль речки - правого притока Ингури. Здесь в 18:30 становимся на ночлег (фото 53). Приготовили ужин и в 21:30 отправились на отдых.

В течение пятого дня мы прошли 20 километров, из них 8 по бездорожью за чистое ходовое время 8 часов.

Физическое и моральное состояние группы отличное.



Фото 44. Выход на маршрут на берегу реки Халдечала.



Фото 45. Движение вдоль реки реки Халдечала.



Фото 46. Широкая поляна с домиками.



Фото 47. Путевые указатели на месте спуска с перевала Чхундер.




Фото 48. Движение по тропе в направлении деревни Халде.



Фото 49. Кафе в Халде, в котором мы победили.



Фото 50. Выход из деревни Халде.




Фото 51. Группа в деревне Ипрари.



Фото 52. Группа в деревне Лалхори.



Фото 53. Ночёвка у притока Ингури.

16.07.23.		день 6	
Влажность 94 %, t +13°C, облачность 50%, ветер 1 м/с, видимость отличная, без осадков.	Влажность 33 %, t +21°C, облачность 50%, ветер 4 м/с, видимость отличная, без осадков.	Влажность 100 % , t +10°C, пасмурно, ветер 2 м/с, видимость хорошая, дождь.	
р. Ингури - дер. Багреши - р. Ласиль.			
21 км		8 ч	

Подъем в 6:00. Приготовили завтрак, покушали, сложили палатки. Собираемся и выходим на маршрут в 9:00 (Фото 54).

Двигаемся дальше вниз по течению реки Ингури по бетонной дороге (Фото 55). Проходим первый мост, перед вторым мостом дорогу сильно размыло бурным течением реки, рабочие вели восстановительные работы.

Пройдя 6 километров, в 11:30 вошли в деревню Багреши. Зашли в дом, в котором оставляли свою заброску. Всё было сохранено в целостности. Пополнив запасы продовольствия и переложив рюкзаки, мы продолжили движение дальше. Сразу в деревне пересекли мост через реку Адишчала по бетонной дороге, а затем через 50 метров, резко повернув налево, по грунтовой дороге выходим к менее основательному мосту через Ингури. По этому мосту перешли на левый берег и продолжили путь в деревню Зегани, которая находится на входе в ущелие реки Ласиль. В 12:30 прошли деревню Зегани (Фото 56) и начали путь по грунтовой автомобильной дороге вверх вдоль реки Ласиль (Фото 57). Вскоре после выхода из деревни встали на обед.

Затем шли дальше по грунтовой дороге (Фото 60). Через реку Ласиль переброшено три моста (Фото 58, 59, 61). После третьего моста дорога превращается в хорошо набитую скотопрогонную тропу. В одном месте тропу пересекает бурный ручей, который нам пришлось перепрыгивать (Фото 62).

В 15:30 выходим к узкому месту между скальным прижимом и рекой. Здесь сооружён забор и калитка, предназначенные для того, чтобы животные не покидали расположенное выше по течению урочище (Фото 63). Открыли калитку вновь закрыли, замотав проволокой. Сразу после ограды встречаем большие камни кварцита, в которые вплавлены красивые кристаллы горного хрусталя. Наши мальчишки были впечатлены этим зрелищем. Несколько правильных, похожих на заточенный карандаш кристаллов взяли с собой.

И после этого выходим в широкое урочище Гицлиши (Фото 64). Оно используется местными жителями для выпаса скота. Здесь мы и встретили стадо быков в количестве около 50 голов.

Посреди урочища проходим мимо заброшенного коша (Фото 65). В отчёте группы Ишханова из Краснодара, которые проходили с этих мест в 1986 году этот кош был описан как действующий. Мы же увидели его в заброшенном состоянии: отсутствие крыши, развалившиеся стены, разломанная кровать. Было видно, что этим сооружением уже давно никто не пользуется. Вообще, дальше мы часто будем ссылаться на отчёт группы Кубанского мединститута под руководством Ишханова Александра Владимировича, которая, совершая горный поход третьей категории сложности, сделала первопрохождение перевала Кубанского мединститута и была второй на перевале Цильдра-Луор. Отчёт группы доступен в интернете <http://tlib.ru/doc.aspx?id=38690&page=1>.

После прохода мимо заброшенного коша продолжили движение вверх по течению реки Ласиль, а затем перешли на правый берег реки по снежному мосту (Фото 66). Стадо быков последовало за нами. В 18:30 пошел дождь, и мы сели под тент. Быки нас догнали, окружили. Некоторые стали лизать тент, один из них пытался утащить рюкзак Ахмада. В непосредственной близости от нас они устраивали разборки между собой. Это вызвало у нас опасение и добавило адреналина, но потом быки по одному начали потихоньку уходить вниз в долину. Мы поставили палатку (Фото 67), сварили ужин и в 21:30 отправились спать.

В течение шестого дня мы прошли 21 километр за чистое ходовое время 8 часов.

Физическое и моральное состояние группы отличное.



Фото 54. Группа перед выходом на маршрут .



Фото 55. Группа на маршруте вдоль дороги.



Фото 56. Туристы в деревне Зегани.



Фото 57. Движение по дороге вдоль реки Ласиль.




Фото 58. Первый мост через Ласиль.




Фото 59. Второй мост через Ласиль.



Фото 60. Группа на маршруте.



Фото 61. Третий мост через реку Ласиль.



Фото 62. Переход через ручей.




Фото 63. Ограда в месте прижима.



Фото 64. Урочище Гицлиши.



Фото 65. Зброшеный кош.



Фото 66. Переход по снежному мосту. На заднем плане стадо быков.



Фото 67. Место стоянки в долине реки Ласиль.

17.07.23.		день 7	
Влажность 94%, t +10°C, облачность 70%, ветер 2 м/с, видимость хорошая, без осадков.	Влажность 90 %, t +3°C, пасмурно, ветер 4 м/с, видимость плохая, туман, небольшой снег.	Влажность 88 %, t +8°C, облачность 50%, ветер 1 м/с, видимость хорошая, без осадков.	
р. Ласиль - ледник Ласили - пер. Кубанского мединститута (1А*, 3356) + пер. Цильдра-Луор (1А, 3200) - зелёное плато.			
10(10) км	8 ч 30 мин		

Этот день стал кульминацией нашего похода.

Подъем в 6:00. Приготовили завтрак, поели, собрали палатки (Фото 68). В 8:30 вышли на маршрут в направлении перевала Кубанского мединститута (1А*, 3356) (Фото 69). Дальше тропы уже нет, двигались по травяным склонам, иногда по снежникам (Фото 70), затем вышли на морены (Фото 71). По моренам приходилось двигаться иногда по крутым склонам (до 40°). Встречаются небольшие участки лёгких скал (Фото 72). Вскоре начались снежники, а затем ледник Ласили (Фото 73). Ледник в этом месте пологий, перемётный. Здесь мы сделали связку и продолжили движение по леднику. Группа Ишханова писала, что ледник закрытый, есть трещины, поэтому рекомендовано идти в связках. Но мы трещин не заметили. Двигались по леднику в связке в юго-западном

направлении (Фото 74). В это время нас накрыло облако, видимость сильно ограничилась (Фото 75).

В 14:10 вышли на широкую седловину перевала Кубанского мединститута. Тур расположен в западной части седловины (Фото 76). Обследовав тур, записку мы не нашли, была только пустая ржавая консервная банка и рваный полиэтиленовый пакет. Написали свою записку и уложили в тур.

После этого по пологому осыпному склону спустились к леднику и начали движение по ледовому плато на запад (Фото 77) в сторону перевала Цильдра-Луор (1А, 3200). В тумане подошли к осыпному перевальному взлёту крутизной до 30° (Фото 78) и без сложности в 15:15 поднялись на перевал Цильдра-Луор (Фото 79).

На перевале Цильдра-Луор в северо-восточной части седловины нашли записку группы туристов из Николаева в составе 6 человек, которая, совершая поход пятой категории сложности взошла на перевал 10 августа 1989 года. Они взошли со стороны реки Ласиль и продолжили движение, траверсируя Сванетский хребет в сторону вершины Лайла. Руководитель группы Шуляев А.В. Интересно, что туристы из Николаева сняли записку группы Ишханова, которые были на перевале 23 августа 1986 года. Ишханов пишет, что они были на перевале вторыми, до них первопроходцами перевала в 1981 году была группа из Москвы. Итак, получается, что мы были на перевале четвёртыми, и до нас 34 года никого не было в этом месте.

Написав свою записку и оставив её в туре, мы начали готовиться к спуску в сторону реки Цильдра. На перевале в сторону севера снежный карниз. Из-за этого спуск первые 40 метров довольно крутой (до 50°) с выходом на скалы. Во время прохождения группой Ишханова там был осыпной склон. Нам пришлось спускаться по верёвке (Фото 80). Из-за этого мы считаем, что категория перевала занижена. Этот перевал можно считать категории 1Б.

После крутого снежного спуска вышли на более пологие снежники и осыпные склоны (крутизна 25-30°)(Фото 81). Спускались вниз к широкому зелёному плато на левом (западном) склоне. Вышли на зелёное плато в 18:40 (Фото 82). Здесь есть удобные ровные места для стоянок. Поставили палатку, приготовили ужин и в 21:30 пошли спать.

В течение седьмого дня мы прошли 10 километров, все по бездорожью, за чистое ходовое время 8 часов 30 минут. За этот день мы преодолели связку перевалов 1А*+1А. В техническом плане это был самый трудный день нашего похода.

Выводы дня:

- в описании перевалов Кубанского мединститута и Цильдра-Луор указано, что они пройдены только в связке между собой. Это же указывается в перечне категорийных перевалов на сайте Федерации спортивного туризма России <https://tssr.ru/mountain/pereval/caucasus/bezengi/> Было бы очень интересно разведать и по возможности пройти спуск с ледника Ласили на юг в сторону реки Ланаури. И таким образом пройти один из этих перевалов без связки;

- мы считаем, что категория перевала Цильдра-Луор занижена. Вероятно, он относится к категории 1Б. Это надо учесть группе, которая будет проходить данным маршрутом, чтобы иметь с собой необходимое снаряжение.

Физическое и моральное состояние группы отличное.



Фото 68. Группа перед выходом на маршрут в долине реки Ласиль.



Фото 69. Вид на перевал Кубанского мединститута с северо-востока.



Фото 70. Траверс снежных склонов.



Фото 71. Путь подъёма на перевал Кубанского мединститута с северо-востока.



Фото 72. Подъём по осыпным и скальным склонам.



Фото 73. Вид на перевал Кубанского мединститута.



Фото 74. Подъём на перевал.



Фото 75. Прохождение ледника перед выходом на перевал.



Фото 76. Группа на перевале Кубанского мединститута.



Фото 77. Вид на перевал Кубанского мединститута с запада и путь спуска.



Фото 78. Вид на перевал Цильдра-Луор с востока и путь подъёма.



Фото 79. Группа на перевале Цильдра-Луор.



Фото 80. Верхняя часть спуска с перевала Цильдра-Луор.



Фото 81. Вид на перевал Цильдра-Луор с юго-запада и путь спуска.



Фото 82. Группа после спуска с перевала Цильдра-Луор.

18.07.23.	день 8	
Влажность 88%, t +8°C, ясно, ветер 1 м/с, видимость отличная, без осадков.	Влажность 37 %, t +15°C, облачность 40%, ветер 2 м/с, видимость отличная, без осадков.	Влажность 56 %, t +12°C, облачность 30%, ветер 1 м/с, видимость отличная, без осадков.
зелёное плато - р. Цильдра - переправа ч/з р. Аршира (н/к) - под пер. Андриани.		
9(9) км	7 ч	

Подъем в 6:30. Утром небо стало ясным, и в лучах восходящего солнца с места нашей стоянки открылся красивый вид на Главный Кавказский хребет, а также вершины Ушба и Эльбрус (Фото 83).

Позавтракали, сложили палатки и в 9:30 начали движение по маршруту. На месте нашей стоянки нет никаких признаков присутствия человека: ни троп, ни оборудованных мест для ночлега, ни даже мусора.

Спускаться прямо вниз вдоль реки Цильдра невозможно - впереди крутые отвесные скалы (Фото 85). С зелёного плато нужно двигаться налево (на запад, затем даже на юго-запад, как бы даже возвращаясь назад к Сванетскому хребту), попадая в долину спуска с соседнего перевала Луор. Здесь мы обнаружили малоприметную тропу. Спустились по тропе по осыпным и скальным склонам (Фото 84). Тропа обходит стороной самые крутые скалы (Фото 87). Затем мы вышли в широкую долину реки Цильдра, всё время двигались по правому берегу. На старых топографических картах это место подписано как урочище Цильдра.

Здесь тропа теряется в высокой, иногда по грудь взрослого человека, траве (Фото 86). Снова никаких признаков присутствия человека. Скорость движения в таких условиях значительно снизилась (Фото 90).

В 12:10 вышли к снежнику и ручью, который является правым притоком реки Цильдра (Фото 88).

В 13:00 мы подошли близко к месту слияния рек Аршира и Цильдра. Несколько ниже находятся развалины заброшенного коша, а вокруг высокая трава и никаких следов (Фото 89). Переходить прямо через реку Аршира в этом месте невозможно: водный поток несётся в крутом, до 200 метров глубиной каньоне. Согласно описанию Ишханова мы начали подниматься вверх по течению реки Аршира, чтобы выйти к переправе. В этом месте снова появляется тропа, то ли человеческая, то ли звериная. Тропа круто серпантинном поднимается на 500 метров выше и выходит к удобному месту для переправы. Ниже и выше по течению река представляет собой бурный поток, зажатый в высоких скалах каньона. А в этом месте долина реки выполаживается и скорость течения уменьшается. Ишханов писал, что в этом месте есть мост. Мы даже следов моста не обнаружили.

Переправились на правый берег реки Аршира в 14:10, двигаясь стенкой по два человека. Таким образом мы подстраховали несовершеннолетних участников похода (Фото 91).

Сразу после переправы тропа снова исчезает. Сначала поднимаемся выше по травяным склонам, а затем начинаем траверс, надеясь двигаться в сторону перевала Табири (н/к, 2629).

В описании Ишханова их группа траверсировала склон хребта Андриани по удобной тропе в 100 метрах выше реки. Мы нашли, что никакой тропы сейчас нет. Со склонов хребта сошли оползни, обнажился крутой конгломерат, что сделало прохождение траверса очень затруднительным (Фото 92). Посоветовавшись, мы решили разведать возможность пересечь хребет Андриани через перевал, который виднелся перед нами. Поднялись примерно до высоты 2400 метров и на травяном склоне в 17:30 стали на ночлег.

Приготовили ужин и пошли спать в 21:00.

В течение восьмого дня мы прошли 9 километров, все по бездорожью, за чистое ходовое время 7 часов. За этот день мы преодолели одну некатегорийную переправу.

Выводы дня:

- в отношении траверса хребта Андриани, его прохождение очень затруднено;
- интересные выводы можно сделать по преодолению хребта Аршира. На карте в этом месте обозначено три перевала: Ели (1А, 3461), Аршира-2 (1А, 3191), Аршира-1 (1А, высота неизвестная). В интернете не найдены описания ни одного из этих перевалов. В перечне Федерации спортивного туризма России указано, что перевал Ели пройден группой Левченко Н.П. из Краснодара в 1984 году. Информация о местонахождении перевалов Аршира берётся только по упомянутому отчёту Ишханова. Но сам Ишханов, видимо, не прошёл эти

перевалы, а только нарисовал их на схеме в своём отчёте. Возможно, эти перевалы не пройдены, интересно было бы их пройти.

Физическое и моральное состояние группы хорошее.



Фото 83. Вид на ГКХ с места ночевки. Вдали вершины Ушба и Эльбрус.



Фото 84. Спуск между выходами скал.



Фото 85. Скальные обрывы на прямом направлении с перевала.




Фото 86. Наш маршрут через высокую траву бездорожья.




Фото 87. Путь спуска, вдали перевал Луор.



Фото 88, Переход через снежник.




Фото 89. Старый заброшенный кош.




Фото 90. Отдых на маршруте.




Фото 91. Переправа через реку Аршира.



Фото 92. Вид на долину реки Аршира.

19.07.23.		день 9	
Влажность 94%, t +9°C, облачность 50%, ветер 1 м/с, видимость отличная, без осадков.	Влажность 31 %, t +20°C, облачность 40%, ветер 2 м/с, видимость отличная, без осадков.	Влажность 56 %, t +21°C, облачность 30%, ветер 2 м/с, видимость отличная, без осадков.	
пер. Андриани (н/к, 2600) (первопрохождение) - мост через р. Ингури - дер. Хешкили - пос. Местиа..			
26(18) км	10 ч		

Подъём в 5:00. Ночёвка была тяжёлой: мы поставили палатку под уклоном и всю ночь скатывались вниз. Сразу после подъёма в 5:30 Алей и Мустафа отправились в разведку на перевал. Мы видели, что с южной стороны перевал не представляет сложности для прохождения. Но нужно было убедиться, что и с северной стороны нет ничего неожиданного. Подъём на перевал без рюкзаков занял около часа. Поднявшись, мы увидели, что можно спокойно спуститься с перевала в сторону посёлка Местиа. После этого мы вернулись к своим палаткам. Разведка в утренние часы была неудобной только тем, что на траве было много росы, и мы вернулись в лагерь по пояс мокрые, как после переправы.

В это время Ильяс приготовил завтрак, и все поели. Сложили палатки в 9:00 вышли на маршрут (Фото 93). Движение по высокой траве при полном отсутствии тропы. Сначала шли, пересекая долину правого притока реки Аршира, стекающего с вершины Андриани (Фото 95). Затем был подъём по травяному склону хребта (Фото 94). Лишь в самом конце подъёма встретила малоприметная тропа, идущая на перевал не снизу, а с востока, со склонов горы Андриани (2982). По этой тропе вышли на перевал в 11:00.

Седловина перевала широкая, плоская. С перевала на север просматривается вид на широкое урочище между хребтом Андриани и следующим на нем хребтом с горой Занал (2410), а далее видна гора Ушба.

Этот перевал очень логичный, через него открывается прямой и несложный путь из посёлка Местиа в долину реки Аршира. Все другие пути гораздо сложнее. Может быть потому и заброшены туристами долины рек Аршира и Цильдра, что описанные пути в них довольно сложны. Путь же через этот перевал наиболее простой, потому мы предлагаем оформить его как первопрохождение. Надеемся, что таким образом знание о нём будет более доступным, и это принесёт побольше пользы для туристов. Категория сложности этого перевала - некатегорийный. Высота 2600 метров. Точные координаты: 42°56'51"N 42°43'50"E. Мы назвали этот перевал Андриани, потому что находится в хребте с таким названием, и в этом хребте не обозначено ни одного перевала.

На перевале появляется связь и интернет. Мы надеемся до ночи дойти в Местиа и потому заказали место в гостинице.

Спускались с перевала траверсом (Фото 96), огибая справа широкое урочище в сторону горы Занал. Гора Занал - это небольшое возвышение (Фото 97). Судя по тому, что тропы ведут к ней снизу со стороны реки Ингури, сюда ходят коммерческие группы, отсюда открываются красивые виды (Фото 98). У подножия горы Занал начинается тропа, ведущая к реке Ингури. Подошли к подножию горы Занал в 13:30 и начали крутой спуск к Ингури (Фото 99). Тропа сначала идет по берёзовому лесу, потом вдоль тропы растут пихты и сосны (Фото 100), затем появляются буки. Тропа сначала серпантинном спускается со склона, затем выходит на гребень отрога и почти до самой Ингури идет по гребню. Перед самым окончанием спуска тропа выходит на берег реки Аршира и около 300 метров следует возле её правого берега. На слиянии рек Ингури и Аршира находится лесной домик, а сразу за ним мост через Ингури.

Перешли через Ингури в 17:40 (Фото 101). За мостом начинается заброшенная дорога, которая широким серпантином поднимается на хребет Загари, который разделяет бассейн реки Ингури от реки Мулхура (Фото 103).

В 20:10 вышли к деревне Хешкили, находящейся на гребне хребта Загари на высоте 1800 метров (Фото 103). Далее в сторону Местиа идёт гравийная автомобильная дорога (Фото 104). Двигались по этой дороге вниз в сторону Местиа, несмотря на опускающийся вечер. Перед нами маячил тёплый душ и белая постель в гостинице, мы понимали, что ужин уже готовить не надо, поэтому решили идти до упора. Вскоре гравийная дорога сменяется асфальтированной.

Вышли к Местиа в 22:10 и отправились в заказанную гостиницу в центре посёлка. Там приняли душ и уставшие улеглись спать после полуночи.

В течение девятого дня мы прошли 26 километров, 18 из них по бездорожью, за чистое ходовое время 10 часов. За этот день мы преодолели один некатегорийный перевал.

Выводы дня:

- пройденный нами перевал Андриани (н/к, 2600) имеет большое значение в туристическом освоении долин рек Аршира и Луор. Преодолевая его, легко попасть из Местиа в долины этих рек.

Физическое и моральное состояние группы хорошее.



Фото 93. Группа утром перед выходом на маршрут.



Фото 94. Вид на перевал Андриани с юга и путь подъёма.



Фото 95. Перед перевальным взлётом.



Фото 96. Вид на перевал Андриани с севера и путь спуска.



Фото 97. Вид на гору Занал. Перед ней начало спуска с хребта.



Фото 98. Группа на маршруте.




Фото 99. Мустафа на спуске с хребта.



Фото 100. Пихтовый лес на спуске.




Фото 101. Мост через реку Ингури.




Фото 102. Группа на подъёме на хребет Загари по старой заросшей дороге.



Фото 103. Башня перед входом в деревню Хешкили.



Фото 104. Группа в пути на закате.

20 июля проснулись в 9:00, позавтракали, в номере гостиницы провели «разбор полётов». После 12:00 освободили номер и пошли гулять по Местиа. Сходили к пограничникам и отметились, что мы закончили маршрут. Пограничники находятся возле аэропорта. По дороге назад зашли к спасателям.

Пообедали в кафе, в 19:00 сели на заказанный ранее трансфер и отправились в аэропорт Кутаиси.

2.9. Расчет категории сложности маршрута согласно методике категорирования пеших спортивных туристических походов

Продолжительность в днях	9 дней
Протяженность	123 км
Количество локальных препятствий по категориям трудности	н/к - 5 шт 1А - 2 шт
Протяженность бездорожья	69 км

Маршрут соответствует второй категории сложности.

2.10. Итоги, выводы и рекомендации по прохождению маршрута

В целом маршрут в спортивном плане подходит для новичков и групп с детьми и исключительно интересен в эстетическом. Принятые до похода меры по обеспечению безопасности на маршруте позволили пройти его без травм.

Район первой части путешествия хорошо освоен туристами, а район второй части туристами незаслуженно забыт.

Имея полноценный картографический материал и опыт ориентирования, а также прошлый опыт руководителя, осуществить аварийный выход с маршрута группа могла в любой точке.

Взятый в поход набор продуктов позволил организовать 2-х разовое горячее питание и обед в качестве сухого перекуса. Качеством и количеством все остались довольны.

Поход в большой степени способствовал установлению здорового образа жизни (рациональное питание, большая физическая нагрузка, благоприятный психологический микроклимат в группе и т.д.).

Хорошей организации привалов и биваков на маршруте способствовал ответственный подход к комплектации личного и бивачного снаряжения.

Участники похода старались максимально соблюдать Природоохранный кодекс туриста и надеются, что они нанесли природе минимальный вред.

В спортивном отношении участники похода стали опытнее:

- в технике пешеходного туризма (техника преодоления препятствий и т.д.);
- в тактике пешеходного туризма (тактика распределения сил группы на маршруте, топография и ориентирование в пешем походе и т.д.).

Маршрутно-квалификационная комиссия засчитала поход второй категорией сложности. Все участники получили соответствующие справки.

Рекомендации группам, желающим повторить данный маршрут:

а) подъезд и отъезд. Лучше всего лететь самолётом в аэропорт Кутаиси. Далее до места старта добираться, заранее заказав трансфер;

б) наш набор общественного и личного снаряжения (см. Памятку туристу-пешеходнику) позволяет достаточно комфортно и безопасно пройти маршрут;

в) строго соблюдать Природоохранный кодекс туриста и Кодекс путешественника;

г) не забывать о возможном резком ухудшении погоды, взять с собой дождевой плащ. Соблюдать правила поведения в грозу. Надо рассчитывать, что на Кавказе часто дождливая погода;

д) использовать «туристские мелочи»: пользоваться старыми кострищами, растопку на утро готовить еще вечером, замачивать на ночь крупы, взять с собой газовую горелку и баллоны и др.

Раздел 3

Дополнительные сведения

3.1. Географическая и туристическая характеристика района похода

Грузия – страна с очень многогранной и богатой историей и культурой. Здесь есть все, что нужно для туризма: красивые города, прекрасная кухня, море и, конечно, же величественные горы Кавказа. Наилучшими горными районами для похода являются Сванетия и Приказбечье. Здесь можно пройти поход любой категории сложности.

Один из самых привлекательных для путешествий регионов Грузии, Сванетия, находится на северо-западе страны, на южных склонах гор Большого Кавказа. Сванетия состоит из двух частей - Верхней (Земо) Сванетии и Нижней (Квемо) Сванетии. Четыре из 10 самых высоких вершин Большого Кавказского хребта расположены в регионе, среди них две самые высокие вершины в Грузии - Шкара (5193 м) и Джангитау (5.085 м).

Сванетия славится своими башнями и величественными горами. В Сванетии есть перевалы, ледники, реки и другие препятствия практически любого уровня сложности, что делает район привлекательным для туристов и восходителей любого уровня подготовки с любыми целями. Сам район проведения похода – Верхняя Сванетия, расположен непосредственно на Центральном Кавказе. Административным центром Верхней Сванетии является посёлок Местиа. В районе проведения похода множество горных рек, которые питаются в основном ледниками. Все реки впадают в р. Ингури, которая протекает через всю Сванетию и течёт дальше, впадая в Чёрное море в курорте Анаклия. Следовательно, в данном районе нет никаких проблем с питьевой водой. На перевалах часто есть снежники, также можно топить снег. Помимо этого, в районе множество минеральных источников – нарзанов. Растительность очень разнообразна. Здесь множество различных деревьев, кустарников, трав. Хребты высотой около 3 тысяч м полностью покрыты травой, до высоты 2500 м – кустарниками, деревьями; на гребнях гор высотой 4-5 тысяч метров находятся только ледники, морены и скалы. В долинах есть много ягод, таких как черника, малина и ежевика. Фауна тоже очень разнообразная, правда во время похода абсолютное большинство встреченных нами животных были домашними животными (коровы и свиньи, которые ходят сами по себе, лошади, собаки и др.). Среди диких животных на маршруте преобладали птицы. Погода в Верхней Сванетии очень переменчивая, что характерно для высокогорья. В июле на высоте 3000 может быть +30 градусов, а может быть снег с метелью. Лучшее время для походов – июль и август. В целом походы безопасно можно осуществлять с середины июня до конца сентября. Начало маршрута с. Ушгули – самое высокогорное поселение в Европе, находящееся на высоте 2300 м над уровнем моря. Дальше маршрут проходит через перевал Вахушти-4 (н/к) с видом на ледник Шкара возле истока р. Ингури. Следующий перевал – Каретта (1А), с которого открывается просто невероятный вид на Шкару и всю Безенгийскую стену. Дальше маршрут проходит через долину реки Ласиль, связку перевалов

Кубанского мединститута (1Б*) и Цильдра-Луор (1А). Эти места Сванетского хребта забыты туристами. На перевале Цильдра-Луор мы сняли записку 1989 года. Затем мы спустились по реке Цильдра и совершили превосхождение перевала Андриани (н/к). В конце нашего маршрута мы спустились в посёлок Местиа - центр Верхней Сванетии. Здесь, можно познакомиться с историей региона в музее Сванетии, а также посетить музей Хергиани – выдающегося грузинского альпиниста.

В горах Кавказа установлена государственная граница. Для передвижения в погранзонах необходимо оформить пропуск.

3.2. Перечень наиболее интересных природных, исторических и других объектов на маршруте

Уникальные каменные башни, возвышающиеся в горных селениях со времён Средневековья – символ Сванетии. Ничего подобного не существует нигде в мире, неслучайно этот регион называют «Страной тысячи башен».

Музей этнографии и истории региона, в котором насчитывается более 200 тыс. экспонатов, в том числе рукописи, образцы старинных фресок и т.п. Среди раритетов – самая древняя рукопись на грузинском языке, созданная в IX веке.

Экспозиция базы археологической экспедиции, где представлены находки, обнаруженные при раскопках в регионе.

Дом-музей знаменитого альпиниста Михаила Хергиани, семикратного чемпиона СССР. Хергиани погиб в 1969 году, штурмуя одну из вершин итальянских Альп. О нем сложили песни Владимир Высоцкий и Юрий Визбор.

Почитаемый в Сванетии **храм святого Георгия** в селе Адиши.

3.3. Варианты подъезда и отъезда от Минска

Летели в аэропорт Кутаиси авиакомпанией Белавиа. Билеты покупали в мае. Из аэропорта Кутаиси до посёлка Местиа лучше ехать на заранее заказанном трансфере. До деревни Ушгули ехали на снятой машине. Договориться об этом можно на центральной площади Местиа. В деревне Ушгули стали на учёт у пограничников, получили пограничные пропуска в течение 1 часа. Сформировали заброску и оставили в деревне Багреши.

Обратно из посёлка Местиа добирались на заказанном трансфере.

3.4. Расположение погранзон, заповедников и других зон ограниченного доступа

В районе путешествия есть погранзона, необходимо оформить пропуск. Пропуск можно оформить по месту или в Местиа, или в Ушгули.

Заповедников в районе путешествия нет.

3.5. Групповое снаряжение:

- палатки: четырёхместная - 1 шт.;
- топор – 1 шт.;
- групповой тент 3x5 м - 1 шт.;
- котлы – 2 шт.;
- ремнабор;
- медаптечка;
- карта, описание, компас;
- фотоаппарат;
- маршрутная книжка;
- газовая горелка 1 шт.;
- газовые баллоны – 3 шт.;
- походное костровое и кухонное имущество: терка для чистки котлов, рукавицы х/б, мешок полиэтиленовый для котлов – 1 шт.;
- фонарики – 3 шт.
- верёвка 30 м – 1 шт.

3.6. Состав ремнабора:

- ножницы;
- тесьма;
- кусочки ткани;
- несколько пуговиц;
- шило;
- плоскогубцы;
- нитки простые и суровые;
- набор игл;
- сумка.

3.7. Список индивидуальных вещей для похода

1. Рюкзак для мужчины объём не менее 100 литров, для детей 60 80 литров.
2. Спальный мешок.
3. Туристический коврик.
4. Сидушка (коврик на резинке под заднее место)
5. Ножик.
6. Ложка.
7. Миска – небьющаяся – металлическая или пластмассовая.
8. Кружка.
9. Спички или зажигалка.
10. Головной убор.
11. Одежда для похода
12. Сменная одежда. (в том числе бельё, носки)
13. Обувь для похода – кроссовки или туристические ботинки.
14. Сменная обувь – кеды или резиновые тапочки.
15. Мыло – можно одно на нескольких человек.

16. Туалетная бумага – можно один рулон на нескольких человек.
17. Влажные салфетки.
18. Зубная паста и щетка. (паста можно одна на нескольких человек).
19. Пластиковая бутылка от напитка на 1,5 л.
20. Паспорт, деньги.
21. Альпеншток или треккинговые палки.
22. Плащ полиэтиленовый;
23. Каска.
24. Карабин - 2 шт..
25. Репшнур.
26. Обвязка.

3.8. Описание аптечки

Обработка ран, растяжений, ушибов, ожогов:

- Перекись водорода для очистки и обеззараживания ран. Лучше брать в таблетках, разбавляя их по мере необходимости. В пузырьке препарат очень быстро «выдыхается»
- Антибактериальный спрей. Поговаривают, является более эффективным, чем даже спирт...
- Йод. Обрабатывать ТОЛЬКО КРАЯ ран!
 - Мазь Левомеколь. Антибактерицидный, заживляющий эффект. Наносится на любые раны, особенно эффективен при лечении загноившихся поверхностей
- Крем Дермазин. Для лечения ожогов

Обезболивающие и жаропонижающие средства:

- Парацетамол. Против жара, лихорадки и пр.
- Кеталгин (аналоги: кеторолак, кетанов), ибупрофен. Обезболивающие таблетки
- Кеторолак в ампулах. Обезболивает быстрее таблеток Можно анальгин или баралгин. Соответственно 2 стерильных шприца.
- Валидол. Также обладает успокоительным эффектом
- Валокордин. Как и валидол, пригодится после встречи с медведем и при других треволнениях

Список лекарств в аптечке, необходимых при аллергических реакциях

- Кларитин (он же кларотадин, лоратадин). При аллергическом насморке, крапивнице, реакции на укусы насекомых

При желудочно-кишечных заболеваниях:

- Активированный уголь. И побольше. Старый «дедовский» метод, не раз доказавший свою эффективность при отравлениях
- Левомецетин. Используется в случае ядреных кишечных инфекций, когда ничего другое не помогает
- Но-Шпа. Против спазмов где бы то ни было
 - Бинт стерильный, вата.
- Нашатырь. При обмороках, помутнениях сознания и т.д.
- Мазь репеллент от укусов насекомых. Можно несколько штук.
- Витамины общеукрепляющие. Для взрослых и детей.



3.10. Дислокация медучреждений

Больница в Местиа

13 Zugdidi Jvari Mestia Lasdili, Mestia, Georgia

3.11. Список используемой литературы

1. Энциклопедия туриста, Москва, 1980г.
2. Питание в туристском путешествии. Москва, Профиздат, 1986г.
3. Ю.Л. Шальков. Здоровье туриста. Москва, Физкультура и спорт, 1987г.
4. В.Ю. Попчиковский. Организация и проведение туристских походов Москва, Профиздат, 1987г.
5. Меры безопасности в туристском путешествии (методические указания).сост. Г.А.Новиков, Минск, 1972г.
6. Правила вида спорта «Туризм спортивный» (от 12.01.2022)
7. Методика категорирования маршрутов пеших спортивных туристических походов (от 12.01.2022)
8. Петрович Н.М. Отчёт о прохождении пешего спортивного туристского похода IV категории сложности по Верхней Сванетии Грузии Центральному Кавказу, совершенному группой г. Минска в период с 29.07 по 12.08. 2017 г <http://rtss.by/images/reports/2017petrovich.pdf>
9. Ишханов А.В. Отчёт о горном туристическом путешествии третьей категории сложности по Центральному Кавказу, совершённом с 14 по 31 августа 1986 года. <http://tlib.ru/doc.aspx?id=38690&page=1>.
10. Лаврешин А.К. Отчёт о горном туристическом походе второй категории сложности по Центральному Кавказу (Сванетия) совершённом группой туристов из Москвы в период 07-19 июля 2019 г. <https://westra.ru/forum/memberlist.php?mode=viewprofile&u=6562>

Раздел 4

Приложения

4.1. Перевальные записки

21.08.2022

Группа туристов Моль / Софорта
в составе 5 человек, совершила прогулку
по маршруту категории сложности
4-ой категории, перевал Каремта (4/1)
со стороны ледника Зарема - Ханга
выше в сторону Ушгума.

Погода Прекрасная. Составили
группы отливное.

Записки ЦСТК ~~воскр~~
от 13.07.2022.

21.08.2022.

15:00.



That bin
is included in the ticket price. Have a nice flight!

Форма № 7-Тур

Приложение 4
к приказу Центрального совета
по туризму и экскурсиям
« » 19 г. № 40

(Лицевая сторона)

(Оборотная сторона)

Группа туристов ? Николаева

совет по туризму и экскурсиям

(туристский клуб, секция; город)

в количестве 6 человек, совершая
поход 5 категории
(вид туризма)

сложности, вышла к туру (месту хранения записки) на (в. у.) пер. Луор (1А)

**КОНТРОЛЬНАЯ
ЗАПИСКА**

10 августа 1989г.
(наименование объекта, например; перевала; пещеры; развилки троп и т. п.)

(Место для художественного оформления)

со стороны реш. Ласиль

Местоусловия: сно

Состояние группы: хорошее

Группа продолжает движение в направлении: траверс Швейцарского хребта в шир. С.В.

Движение по маршруту от тура начато в 8 часов «11» августа 1989 г.

Снята записка группы Кубанова
медикоинформа

от «25» августа 1986 г. под

руководством Ишханова А.В.
(фамилия, инициалы)

Руководитель группы Шулзев А.В.
(фамилия, инициалы)

Маршрутная книжка № 48-89

(Отрежьте корешок записки, заполните

его и вышлите по адресу)

Мы, туристы

(место для адреса руководителя группы, оставившей записку в туре).

(туристский клуб; секция, город)

333005 г. Херсон, ул. ЗЛАЭГЕРСЕР,
в. 17, кв. 27

сняты « » 19 года

записку Вашей группы с (из)

Шулзев А.В.

(наименование объекта)

Наш адрес:

Руководитель группы
(фамилия, инициалы)

4.2. Допуск в погранзону.

წიველოს შინაგან საქმეთა სამინისტროს სახელმწიფო საცვეუწყებო დაწესებულება
ართველოს სასაზღვრო პოლიცია / MINISTRY OF INTERNAL AFFAIRS OF GEORGIA
SUBORDINATED STATE ENTITY – BORDER POLICE OF GEORGIA

საშვი / Entry Permit № _____

ინდივიდუალური / ჯგუფური / Individual / Group

ბის არეალი: 503701 - 3060001 - 310201

ction:

ბიობა: საშვი აცხადებთ

ბის პერიოდი: 10-07-23 - 20-07-23

eriod:

ბის სახელი, გვარი: ALEI VARTANOVICH

irst Name, Last Name

ეობა: აქცხულო

p:

ბის პასპორტის ნომერი: PD-0166186

r Passport Number:

ქმავალ/თანმხლებ პირთა რაოდენობა:

აქცხულო 3 - პიროვნება

persons (including the accompanying persons) in the group:

ბის თარიღი: 10-07-23

ate:

ბის არტო საშუალება (ასეთის არსებობის შემთხვევაში): არა

any):
irst Name, Last Name

ბის როლი იარაღი (ასეთის არსებობის შემთხვევაში): არა

any):

ამია მხოლოდ პირადობის დამადასტურებელ დოკუმენტთან ერთად
lid only with Identity Document

ელი დახმარების საჭიროების შემთხვევაში, მიმართეთ საზოგადოებრივი
ეების მართვის ცენტრი - „112“

Response Center – „112“

ბის სასაზღვრო პოლიცია / Border Police საზღვრო პოლიცია